



Č. j.: 141032/2010/KUSK



STŘEDOČESKÝ KRAJ
Zborovská 11, PSČ 150 21 Praha 5

Zřizovací listina

Usnesením Zastupitelstva Středočeského kraje č. 39-12/2010/ZK ze dne 6. září 2010 a podle s § 35 odst. 2) písm. j) zákona č. 129/2000 Sb., o krajích (krajské zřízení), ve znění pozdějších předpisů, § 181 zákona č. 561/2004 Sb., o předškolním, základním, středním a vyšším odborném vzdělávání (školský zákon), ve znění pozdějších předpisů, a v souladu s ustanovením § 23 odst. 1) písm. b) a § 27 odst. 2) zákona č. 250/2000 Sb., o rozpočtových pravidlech územních rozpočtů, ve znění pozdějších předpisů,

Středočeský kraj
se sídlem: Zborovská 11, 150 21 Praha 5
IČ: 70 891 095

z ř i z u j e

dnem 1. ledna 2011

Školní statek Středočeského kraje
se sídlem: Hlavní 169, 250 89 Lázně Toušeň
IČ: 72 081 368
jako příspěvkovou organizaci.

Článek I. **Vymezení hlavního účelu a předmětu činnosti**

Hlavní účel a předmět činnosti příspěvkové organizace je vymezen v souladu s ustanovením § 120 zákona č. 561/2004 Sb., o předškolním, základním, středním, vyšším odborném a jiném vzdělávání (školský zákon), ve znění pozdějších předpisů, (dále jen zákon č. 561/2004 Sb.) a jeho prováděcími předpisy takto:

Hlavním účelem a předmětem činnosti příspěvkové organizace je zajišťovat praktické vyučování žáků středních škol v oblasti zemědělství, zahradnictví, lesnictví podle školních vzdělávacích programů příslušných škol.

Článek II. **Statutární orgán**

1. Statutárním orgánem příspěvkové organizace je ředitel jmenovaný Radou Středočeského kraje na základě konkurzního řízení. Jeho základní pravomoci jsou vymezeny zejména § 164 a § 165 zákona č. 561/2004 Sb.

2. Ředitel vystupuje navenek jménem organizace a listiny podepisuje tak, že k napsanému nebo natištěnému textu připojí svůj podpis, označení své funkce a razítko Školní statek Středočeského kraje.
3. Ředitel je odpovědný Radě Středočeského kraje za činnost a hospodaření příspěvkové organizace.
4. Ředitel je oprávněn stanovit písemně svého zástupce, který bude příspěvkovou organizaci zastupovat v době jeho nepřítomnosti. Zástupce je oprávněn v době nepřítomnosti ředitele vystupovat navenek jménem příspěvkové organizace a listiny podepisovat tak, že k napsanému nebo natištěnému textu připojí svůj podpis, označení funkce (příp. slova „v zastoupení ředitele“) a razítko Školní statek Středočeského kraje.
5. Při své činnosti se ředitel i jeho zástupce řídí obecně závaznými právními předpisy a směrnicemi a pokyny zřizovatele.
6. Ředitel je oprávněn:
 - uzavírat smluvní vztahy vymezené zákony a dalšími obecně závaznými právními předpisy a směrnicemi Středočeského kraje,
 - jmenovat a odvolávat vedoucí zaměstnance organizace, kteří řídí činnost jednotlivých organizačních útvarů,
 - vydat organizační řád a další interní předpisy příspěvkové organizace.

Článek III.

Vymezení majetku ve vlastnictví zřizovatele předávaného příspěvkové organizaci k hospodaření a nabývání dalšího majetku

1. Příspěvkové organizaci se předává k hospodaření:
 - a) nemovitý majetek ve vlastnictví zřizovatele, jehož soupis je uveden v Příloze této zřizovací listiny,
 - b) movitý majetek ve vlastnictví zřizovatele, jehož inventurní soupis je uložen u příspěvkové organizace (dále jen „svěřený majetek“).
2. Příspěvková organizace nabývá majetek pro svého zřizovatele s výjimkou uvedenou v odst. 3 tohoto článku.
3. Do svého vlastnictví může příspěvková organizace nabýt pouze majetek potřebný k výkonu činnosti, pro kterou byla zřízena, a to:
 - a) darem s předchozím písemným souhlasem zřizovatele,
 - b) děděním; bez předchozího souhlasu zřizovatele je příspěvková organizace povinna dědictví odmítnout.
4. Příspěvková organizace hospodář se svěřeným majetkem v rozsahu stanoveném touto zřizovací listinou a vnitřními předpisy Středočeského kraje.

Článek IV.

Vymezení majetkových práv organizace

1. Obecná ustanovení

- 1.1. Organizace hospodář se svěřeným majetkem včetně majetku získaného vlastní činností pro hlavní účel, k němuž byla zřízena a v rámci předmětu její činnosti.

- 1.2. Při hospodaření se svěřeným majetkem postupuje organizace zejména podle ustanovení zákona č. 129/2000 Sb., o krajích (krajské zřízení), ve znění pozdějších předpisů, zákona č. 250/2000 Sb., o rozpočtových pravidlech územních rozpočtů, ve znění pozdějších předpisů, podle této zřizovací listiny včetně případných dodatků k této zřizovací listině, směrnic a pokynů zřizovatele.

2. Nemovitý majetek

- 2.1. O veškerých dispozicích, týkajících se změny vlastnictví nemovitostí a jejich součástí a příslušenství (tj. zejména nabytí, prodej, směna, darování či jiný úplatný nebo bezúplatný převod na jinou fyzickou nebo právnickou osobu, zřízení příp. další změna) rozhodne a je provede zřizovatel.
- 2.2. O změně účelu využití nemovitostí a jejich součástí a příslušenství rozhodne zřizovatel.
- 2.3. Další dispozice s nemovitým majetkem (tj. zejména uzavírání nájemních smluv, smluv o výpůjčce, o právu odpovídajícímu věcnému břemenu, vložení do majetku právnických nebo fyzických osob) se řídí zákonem č. 129/2000 Sb., o krajích (krajské zřízení), ve znění pozdějších předpisů, dalšími obecně závaznými právními předpisy, směrnicemi a pokyny zřizovatele.

3. Movitý majetek

- 3.1. Dispozice se svěřeným movitým majetkem předaným k hospodaření se řídí zákonem č. 129/2000 Sb., o krajích (krajské zřízení), ve znění pozdějších předpisů, dalšími obecně závaznými právními předpisy, směrnicemi a pokyny zřizovatele.

4. Jiná majetková práva

- 4.1. Příjmy z případného prodeje majetku, je-li prodej zřizovatelem připuštěn, vede organizace v účetnictví odděleně. Použití příjmů prodeje majetku se řídí směrnicí zřizovatele.
- 4.2. Organizace je povinna provádět odpisy majetku podle odpisového plánu schváleného zřizovatelem.
- 4.3. Organizace není oprávněna poskytovat dary jiným subjektům, s výjimkou obvyklých peněžitých nebo věcných darů svým zaměstnancům a jiným osobám ze svého fondu kulturních a sociálních potřeb.
- 4.4. Organizace je oprávněna postoupit pohledávku, převzít dluh, vzdát se práva a prominout dluh jen s předchozím souhlasem zřizovatele, nejde-li o vzájemný zápočet pohledávek.
- 4.5. Organizace je oprávněna upustit od vymáhání pohledávky jen s předchozím souhlasem zřizovatele.
- 4.6. Organizace je oprávněna ručit majetkem jen s předchozím souhlasem zřizovatele, a to jen jde-li o ručení za dlužníka, jímž je zřizovatel nebo jím zřízená či založená právnická osoba.
- 4.7. Organizace plní povinnosti provozovatele vyhrazených technických zařízení.
- 4.8. Organizace je povinna zajistit pojištění majetku podle pokynů zřizovatele.
- 4.9. Organizace odpovídá za škodu na majetku a zdraví třetích osob vzniklou nedodržením právních předpisů na úseku bezpečnosti, požární ochrany a životního prostředí.
- 4.10. Majetková práva nevymezená organizací zřizovací listinou vykonává zřizovatel.
5. Rozsah a hodnotu majetku bude organizace každoročně aktualizovat připojením záznamu z inventarizace provedené ve smyslu zákona č. 563/1991 Sb., o účetnictví, ve znění pozdějších předpisů, nejdéle v termínu předložení závěrečného účtu organizace.

Článek V.

Finanční hospodaření organizace

1. Organizace hospodaří s peněžními prostředky přijatými z rozpočtu zřizovatele, peněžními prostředky získanými vlastní činností, s prostředky svých fondů, s peněžními dary od fyzických a právnických osob v souladu s ustanoveními zákona č. 129/2000 Sb., o krajích (krajské zřízení), ve znění pozdějších předpisů, zákona č. 250/2000 Sb., o rozpočtových pravidlech územních rozpočtů, ve znění pozdějších předpisů, a směrnicemi a pokyny zřizovatele.
2. Organizace je povinna vypracovat zprávu o hospodaření a rozbor hospodaření za hospodářský rok, kterou předloží zřizovateli v rozsahu a termínu určeném zřizovatelem.

**Článek VI.
Doplňková činnost**

1. Doplňková činnost nesmí narušovat plnění hlavního účelu a předmětu činnosti příspěvkové organizace.
2. Příspěvková organizace je oprávněna provádět tuto doplňkovou činnost:

Plnění výrobních úkolů zemědělské prvovýroby a dodání zboží a služeb.

3. Doplňkovou činnost, která je živností podle zákona č. 455/1991 Sb., o živnostenském podnikání (živnostenský zákon), ve znění pozdějších předpisů, je oprávněna organizace vykonávat dnem vzniku oprávnění provozovat živnost podle tohoto zákona.

**Článek VII.
Zajištění finanční kontroly organizace**

Organizace je povinna v souladu se zákonem č. 320/2001 Sb., o finanční kontrole ve veřejné správě a změně některých zákonů (zákon o finanční kontrole), ve znění pozdějších předpisů, umožnit provádění kontroly v rozsahu a způsobem vymezeným zákonem, směrnicemi a pokyny zřizovatele.


**Článek VIII.
Vymezení doby**

Příspěvková organizace Školní statek Středočeského kraje se zřizuje na dobu neurčitou.

**Článek IX.
Závěrečná ustanovení**

1. Tato zřizovací listina nabývá účinnosti dnem 1. ledna 2011.
2. V případě tohoto právního úkonu Středočeského kraje jsou splněny podmínky uvedené v § 23 zákona č. 129/2000 Sb., o krajích (krajské zřízení), ve znění pozdějších předpisů, nezbytné k jeho platnosti.

V Praze dne 6. září 2010



MUDr. David Rath
hejtman Středočeského kraje

Příloha ke zřizovací listině

Vymezení nemovitého majetku ve vlastnictví Středočeského kraje, který se předává k hospodaření příspěvkové organizaci ke dni 1. ledna 2011

Název organizace:

Školní statek Středočeského kraje

Sídlo organizace:

Hlavní 169

250 89 Lázně Toušeň

IČ: 72 081 368

Katastrální území: 618349 Čáslav

Pozemky:

Číslo parcely	Druh pozemku	Výměra v m ²	Způsob využití
st. 1102	zastavěná plocha a nádvoří	385	
st. 2965	zastavěná plocha a nádvoří	546	
st. 2970	zastavěná plocha a nádvoří	453	
st. 2971	zastavěná plocha a nádvoří	125	
st. 2972	zastavěná plocha a nádvoří	240	
1776/50	ostatní plocha	291	jiná plocha
2134/2	ostatní plocha	9644	manipulační plocha
2135/1	ostatní plocha	737	jiná plocha
st. 946	pozemek ve zjednoduš. ev.	3547	

Stavby, budovy:

Typ stavby	Na parcele	Způsob využití
stavba č. p. 593, část obce Čáslav – Nové Město	na st. 1102	jiná stavba
stavba bez č. p.	na st. 1797	zemědělská stavba
stavba bez č. p.	na st. 2918	jiná stavba
stavba bez č. p.	na st. 2963	technická vybavenost
stavba bez č. p.	na st. 2965	zemědělská stavba
stavba bez č. p.	na st. 2966	zemědělská stavba
stavba bez č. p.	na st. 2967	jiná stavba
stavba bez č. p.	na st. 2968	zemědělská stavba
stavba bez č. p.	na st. 2969	zemědělská stavba
stavba bez č. p.	na st. 2970	zemědělská stavba
stavba bez č. p.	na st. 2971	zemědělská stavba
stavba bez č. p.	na st. 2972	občanská vybavenost

Katastrální území: 794295 Žáky

Pozemky:

Číslo parcely	Druh pozemku	Výměra v m ²	Způsob využití
26/23	ostatní plocha	600	ostatní komunikace
265/1	ostatní plocha	1226	ostatní komunikace

Stavby, budovy:

Typ stavby	Na parcele	Způsob využití
stavba bez č. p.	na st. 3/2	zemědělská stavba
stavba bez č. p.	na st. 3/3	zemědělská stavba
stavba bez č. p.	na st. 3/4	zemědělská stavba
stavba bez č. p.	na st. 3/5	zemědělská stavba

Katastrální území: 771490 Tupadly u Čáslavi

Pozemky:

Číslo parcely	Druh pozemku	Výměra v m ²	Způsob využití
spoluvlastnický podíl 3/27 p. č. 272/1, díl 2	pozemek ve zjednoduš. ev.	1789	

Katastrální území: 723495 Poděbrady

Pozemky:

Číslo parcely	Druh pozemku	Výměra v m ²	Způsob využití
st. 262	zastavěná plocha a nádvoří	16194	
st. 264	zastavěná plocha a nádvoří	147	zbořeniště
st. 283	zastavěná plocha a nádvoří	703	
263	zahrada	296	
265/1	zahrada	199	
265/2	zahrada	258	
266/1	trvalý travní porost	22295	
266/2	ostatní plocha	7266	manipulační plocha
267	ostatní plocha	385	ostatní komunikace
268	ostatní plocha	341	ostatní komunikace
4122	orná půda	12528	
4128	ostatní plocha	806	ostatní komunikace
4129	ostatní plocha	852	jiná plocha
4130/1	ostatní plocha	910	ostatní komunikace
4131	orná půda	51767	
284	pozemek ve zjednoduš. ev.	37548	
1248	pozemek ve zjednoduš. ev.	21839	
4130	pozemek ve zjednoduš. ev.	1030	
4152	pozemek ve zjednoduš. ev.	23561	
4159	pozemek ve zjednoduš. ev.	724	
4166	pozemek ve zjednoduš. ev.	147	
4169	pozemek ve zjednoduš. ev.	17193	
4179	pozemek ve zjednoduš. ev.	3374	
4198	pozemek ve zjednoduš. ev.	13533	
4210	pozemek ve zjednoduš. ev.	18102	
4239	pozemek ve zjednoduš. ev.	111	
4245	pozemek ve zjednoduš. ev.	12222	
4250	pozemek ve zjednoduš. ev.	17035	
4280	pozemek ve zjednoduš. ev.	727	
4281	pozemek ve zjednoduš. ev.	13311	
4298	pozemek ve zjednoduš. ev.	1032	

Č. j.: 141032/2010/KUSK

4312	pozemek ve zjednoduř. ev.	23958	
4320	pozemek ve zjednoduř. ev.	5187	
4325	pozemek ve zjednoduř. ev.	737	
4372	pozemek ve zjednoduř. ev.	248	
4373	pozemek ve zjednoduř. ev.	14595	
4424	pozemek ve zjednoduř. ev.	176	
4434	pozemek ve zjednoduř. ev.	468	
4435	pozemek ve zjednoduř. ev.	32295	

Stavby, budovy:

Typ stavby	Na parcele	Způsob využití
stavba č. p. 1, část obce Poděbrady IV	na st. 262	bydlení
stavba bez č. p.	na st. 283	zemědělská stavba

Katastrální území: 767859 Lázně Toušeň

Pozemky:

Číslo parcely	Druh pozemku	Výměra v m ²	Způsob využití
296/1	orná půda	35810	neplodná půda
304	ostatní plocha	331	
351/4	orná půda	3142	
351/6	orná půda	2557	
365	orná půda	24271	
368	orná půda	11	
370	orná půda	9816	
507	orná půda	9123	
556	orná půda	2230	
557	orná půda	1424	
568/1	orná půda	29712	
568/2	orná půda	3820	
596	orná půda	31396	
597	orná půda	11351	
605/6	orná půda	942	
605/8	orná půda	183	
605/9	orná půda	438	
596	orná půda	31396	
597	orná půda	11351	
868	orná půda	4050	
869	orná půda	3996	
871	orná půda	4294	
877	orná půda	3859	
914	orná půda	1572	
915	orná půda	2255	
916	orná půda	3877	
918	orná půda	3971	
919	orná půda	4089	
920	orná půda	7916	
921	orná půda	4222	
925	orná půda	3902	
927	orná půda	3877	
928	orná půda	7980	

Č. j.: 141032/2010/KUSK

929	orná půda	3946	
-----	-----------	------	--

Katastrální území: 792764 Mstětice

Pozemky:

Číslo parcely	Druh pozemku	Výměra v m ²	Způsob využití
94/34	orná půda	2469	
94/38	orná půda	1676	
94/46	orná půda	2722	

Katastrální území: 609269 Stránka u Brandýsa nad Labem

Pozemky:

Číslo parcely	Druh pozemku	Výměra v m ²	Způsob využití
256	orná půda	124205	

Katastrální území: 739081 Rakovník

Pozemky:

Číslo parcely	Druh pozemku	Výměra v m ²	Způsob využití
st. 410/1	zastavěná plocha a nádvoří	1376	
st. 2129	zastavěná plocha a nádvoří	373	
st. 2130	zastavěná plocha a nádvoří	833	
st. 2164/1	zastavěná plocha a nádvoří	2280	
st. 2165	zastavěná plocha a nádvoří	1812	
st. 2166	zastavěná plocha a nádvoří	958	
st. 2167	zastavěná plocha a nádvoří	178	
st. 2222	zastavěná plocha a nádvoří	201	
st. 2223	zastavěná plocha a nádvoří	369	
st. 2224	zastavěná plocha a nádvoří	379	
st. 2225	zastavěná plocha a nádvoří	52	
st. 2226	zastavěná plocha a nádvoří	114	
st. 2227	zastavěná plocha a nádvoří	65	
st. 2355	zastavěná plocha a nádvoří	2128	
st. 3313/1	zastavěná plocha a nádvoří	716	
st. 3681	zastavěná plocha a nádvoří	1601	
st. 4520	zastavěná plocha a nádvoří	1175	
st. 5536/1	zastavěná plocha a nádvoří	703	stavba LV 10002
482/1	trvalý travní porost	1857	
482/5	trvalý travní porost	5	
488/1	orná půda	1287	
488/10	orná půda	90	
491/1	ostatní plocha	4698	ostatní komunikace
491/3	ostatní plocha	974	ostatní komunikace
493/4	trvalý travní porost	2718	
500/1	ostatní plocha	38879	manipulační plocha
511/3	ostatní plocha	341	ostatní komunikace
534/6	orná půda	3281	
594	orná půda	397	
599	orná půda	397	
718/10	orná půda	545	
907/6	trvalý travní porost	168	

1007/1	orná půda	3266	
2829/41	orná půda	14355	
2885/4	orná půda	8460	
2885/5	orná půda	9787	
2885/7	orná půda	4562	
2885/20	orná půda	130	
2888/1	orná půda	1514	
2888/2	orná půda	71	
2897/3	orná půda	1	
3204	orná půda	2819	
3406/34	orná půda	5332	
3409	ostatní plocha	237	neplodná půda
3410	ostatní plocha	568	jiná plocha
3421/5	trvalý travní porost	2220	
3572/1	orná půda	7160	
3756/2	orná půda	1617	
3756/9	orná půda	745	
3859/7	ostatní plocha	202	silnice
3859/9	ostatní plocha	1	silnice

Stavby, budovy:

Typ stavby	Na parcele	Způsob využití
stavba č. p. 30, část obce Rakovník II	na st. 2332	bydlení
stavba č. p. 173, část obce Rakovník II	na st. 410/1	bydlení
stavba č. p. 1674, část obce Rakovník II	na st. 2157	bydlení
stavba č. p. 1675, část obce Rakovník II	na st. 2158	bydlení
stavba č. p. 1676, část obce Rakovník II	na st. 2159	bydlení
stavba č. p. 1677, část obce Rakovník II	na st. 2160	bydlení
stavba č. p. 1688, část obce Rakovník II	na st. 2161	bydlení
stavba č. p. 1689, část obce Rakovník II	na st. 2162	bydlení
stavba č. p. 2482, část obce Rakovník II	na st. 4605	bydlení
stavba č. p. 2483, část obce Rakovník II	na st. 4602	bydlení
stavba č. p. 2484, část obce Rakovník II	na st. 4603	bydlení
stavba č. p. 2485, část obce Rakovník II	na st. 4604	bydlení
stavba bez č. p.	na st. 2129	garáž
stavba bez č. p.	na st. 2130	občanská vybavenost
stavba bez č. p.	na st. 2131	občanská vybavenost

Č.j.: 141032/2010/KUSK

stavba bez č. p.	na st. 2164/1	zemědělská stavba
stavba bez č. p.	na st. 2165	zemědělská stavba
stavba bez č. p.	na st. 2166	zemědělská stavba
stavba bez č. p.	na st. 2167	zemědělská stavba
stavba bez č. p.	na st. 2222	zemědělská stavba
stavba bez č. p.	na st. 2223	zemědělská stavba
stavba bez č. p.	na st. 2224	zemědělská stavba
stavba bez č. p.	na st. 2225	občanská vybavenost
stavba bez č. p.	na st. 2226	zemědělská stavba
stavba bez č. p.	na st. 2227	zemědělská stavba
stavba bez č. p.	na st. 2355	zemědělská stavba
stavba bez č. p.	na st. 2547	garáž
stavba bez č. p.	na st. 3313/1 na st. 3313/2	zemědělská stavba
stavba bez č. p.	na st. 3681	zemědělská stavba
stavba bez č. p.	na st. 4520	jiná stavba

Katastrální území: 688002 Lubná u Rakovníka

Pozemky:

Číslo parcely	Druh pozemku	Výměra v m ²	Způsob využití
624/2	orná půda	2999	
695/19	orná půda	11414	
725/40	trvalý travní porost	7194	
725/41	orná půda	10200	

Katastrální území: 651443 Chlum u Rakovníka

Pozemky:

Číslo parcely	Druh pozemku	Výměra v m ²	Způsob využití
730/3	orná půda	10589	
767/1	orná půda	23756	
767/5	orná půda	7723	
767/6	orná půda	4041	
767/7	orná půda	5398	
767/8	orná půda	6205	



Č. j.: 094630/2011/KUSK

STŘEDOČESKÝ KRAJ

se sídlem Praha 5, Zborovská 11

Dodatek č. 1 Zřizovací listiny

**příspěvkové organizace Školní statek Středočeského kraje
se sídlem Hlavní 169, 250 89 Lázně Toušeň
IČ 72 081 368**

Zřizovací listina příspěvkové organizace Školní statek Středočeského kraje, schválená dne 6. září 2010 Zastupitelstvem Středočeského kraje se **mění takto:**

I.

Název příspěvkové organizace Školní statek Středočeského kraje na:

Školní statek Středočeského kraje, příspěvková organizace.

II.

Článek VI. Doplnková činnost, bod 2.

Příspěvková organizace rozšiřuje doplňkovou činnost o:

1. Rostlinná výroba včetně chmelařství, ovocnářství, pěstování zeleniny a hub, okrasných rostlin, léčivých a aromatických, rostlin pro technické a energetické užití na pozemcích vlastních, pronajatých, nebo užívaných na základě jiného právního důvodu, popřípadě provozovaná bez pozemků.
2. Živočišná výroba zahrnující chov hospodářských a jiných zvířat či živočichů za účelem získávání, zpracování a výroby živočišných produktů, chov hospodářských zvířat k tahu a chov sportovních a dostihových koní.
3. Produkce chovných a plemenných zvířat a využití jejich genetického materiálu a získávání zárodečných produktů, pokud jde o zvířata uvedená v bodu 2.
4. Výroba osiv a sadby, školkařských výpěstků a genetického materiálu rostlin.
5. Úprava, zpracování a prodej vlastní produkce zemědělské výroby.

III.

Dosavadní Příloha zřizovací listiny se vypouští.

Ke zřizovací listině se připojuje nová Příloha, která je součástí tohoto dodatku, vymezující nemovitý majetek ve vlastnictví Středočeského kraje, který se předává k hospodaření příspěvkové organizaci.

Č.j.: 094630/2011/KUSK

Ostatní ustanovení vydané zřizovací listiny nejsou touto změnou dotčena a zůstávají nadále v platnosti.


Tento Dodatek č. 1 nabývá účinnosti dnem schválení Zastupitelstvem Středočeského kraje a stává se nedílnou součástí vydané zřizovací listiny.

IV.

Tento dodatek č. 1 ke zřizovací listině byl v souladu s ustanovením § 35 odst. 2. písm. j) zákona č. 129/2000 Sb., o krajích (krajské zřízení), ve znění pozdějších předpisů, schválen dne 6. června 2011 usnesením Zastupitelstva Středočeského kraje č. 32-16/2011/ZK a splňuje tak podmínky uvedené v ustanovení § 23 tohoto zákona.

V Praze dne 6. června 2011




PaedDr. Milan Němec
člen Rady Středočeského kraje



Č.j.: 224122/2011/KUSK

STŘEDOČESKÝ KRAJ
se sídlem Praha 5, Zborovská 11

Dodatek č. 2
Zřizovací listiny

příspěvkové organizace Školní statek Středočeského kraje, příspěvková organizace
se sídlem Hlavní 169, 250 89 Lázně Toušeň
IČ 72 081 368
ve znění
Dodatku č. 1 schváleného Zastupitelstvem Středočeského kraje
usnesením č. 32-16/2011/ZK ze dne 6. června 2011

Zřizovací listina příspěvkové organizace Školní statek Středočeského kraje, příspěvková organizace, schválená dne 6. září 2010 Zastupitelstvem Středočeského kraje, ve znění Dodatku č. 1 schváleného usnesením Zastupitelstva Středočeského kraje č. 32-16/2011/ZK ze dne 6. června 2011, se **mění takto:**

I.

Dosavadní Příloha zřizovací listiny se vypouští.

Ke zřizovací listině se připojuje nová Příloha, která je součástí tohoto dodatku, vymezující nemovitý majetek ve vlastnictví Středočeského kraje, který se předává k hospodaření příspěvkové organizaci.

II.


Ostatní ustanovení vydané zřizovací listiny nejsou touto změnou dotčena a zůstávají nadále v platnosti.

Tento Dodatek č. 2 nabývá účinnosti dnem schválení Zastupitelstvem Středočeského kraje a stává se nedílnou součástí vydané zřizovací listiny.

III.

Tento dodatek č. 2 ke zřizovací listině byl v souladu s ustanovením § 35 odst. 2. písm. j) zákona č. 129/2000 Sb., o krajích (krajské zřízení), ve znění pozdějších předpisů, schválen dne 19. prosince 2011 usnesením Zastupitelstva Středočeského kraje č. 25-20/2011/ZK a splňuje tak podmínky uvedené v ustanovení § 23 tohoto zákona.

V Praze dne 19. prosince 2011



PaedDr. Milan Němec
člen Rady Středočeského kraje



STŘEDOČESKÝ KRAJ

Zborovská 11, 150 21 Praha 5

DODATEK č. 3 ZŘIZOVACÍ LISTINY PŘÍSPĚVKOVÉ ORGANIZACE

**Školní statek Středočeského kraje, příspěvková organizace
se sídlem Hlavní 169, 250 89 Lázně Toušeň
IČ 72 081 368
ve znění**

**Dodatku č. 1 schváleného Zastupitelstvem Středočeského kraje
usnesením č. 32-16/2011/ZK ze dne 6. června 2011
a Dodatku č. 2 schváleného Zastupitelstvem Středočeského kraje
usnesením č. 25-20/2011/ZK ze dne 19. prosince 2011**

Zřizovací listina příspěvkové organizace Školní statek Středočeského kraje, příspěvková organizace, schválená dne 6. září 2010 Zastupitelstvem Středočeského kraje, ve znění Dodatku č. 1 schváleného usnesením Zastupitelstva Středočeského kraje č. 32-16/2011/ZK ze dne 6. června 2011 a Dodatku č. 2 schváleného usnesením Zastupitelstva Středočeského kraje č. 25-20/2011/ZK ze dne 19. prosince 2011 se **mění takto:**

I.

Dosavadní text článku III. zřizovací listiny včetně názvu se vypouští a nahrazuje se tímto textem:

Článek III

Vymezení majetku ve vlastnictví zřizovatele předávaného příspěvkové organizaci k hospodaření a nabývání dalšího majetku

1. Příspěvkové organizaci se předává k hospodaření majetek ve vlastnictví zřizovatele, jehož inventurní soupis je uložen u příspěvkové organizace. Nemovitý majetek ve vlastnictví zřizovatele, který se předává příspěvkové organizaci k hospodaření, je uveden v příloze této zřizovací listiny.
2. Příspěvková organizace nabývá majetek pro svého zřizovatele s výjimkou uvedenou v odstavci 3 a v odstavci 4 tohoto článku.
3. Do svého vlastnictví může příspěvková organizace nabýt pouze majetek potřebný k výkonu činnosti, pro kterou byla zřízena, a to:
 - a) bezúplatným převodem od svého zřizovatele,
 - b) darem s předchozím písemným souhlasem zřizovatele,
 - c) děděním; bez předchozího souhlasu zřizovatele je příspěvková organizace povinna dědictví odmítnout,
 - d) jiným způsobem na základě rozhodnutí zřizovatele.

4. V souladu s usnesením Zastupitelstva Středočeského kraje č. 24-20/2011/ZK ze dne 19. prosince 2011 pořizuje od 1. ledna 2012 příspěvková organizace do svého vlastnictví tento majetek:

I. Účtová třída 0 - Dlouhodobý majetek

- a) Účtová skupina 01 - Dlouhodobý nehmotný majetek
 - 012 - Nehmotné výsledky výzkumu a vývoje
 - 013 - Software
 - 014 - Ocenitelná práva
 - 018 - Drobný dlouhodobý nehmotný majetek
 - 019 - Ostatní dlouhodobý nehmotný majetek
- b) Účtová skupina 02 - Dlouhodobý hmotný majetek odpisovaný
 - 022 - Samostatné movité věci a soubory movitých věcí
 - 025 - Pěstitelské celky trvalých porostů
 - 028 - Drobný dlouhodobý hmotný majetek
 - 029 - Ostatní dlouhodobý hmotný majetek

II. Účtová třída 1 - Zásoby

- a) Účtová skupina 11 - Materiál
- b) Účtová skupina 12 - Zásoby vlastní výroby
- c) Účtová skupina 13 - Zboží a ostatní zásoby

III. Majetek účtovaný přímo do spotřeby

Příspěvková organizace je povinna s majetkem předaným k hospodaření (dále jen „svěřený majetek“) a s vlastním majetkem hospodařit efektivně, ekonomicky a účelně jej využívat, pečovat o jeho ochranu, rozvoj a zvelebení po celou dobu její existence.

II.


Tento dodatek č. 3 ke zřizovací listině nabývá účinnosti dnem 1. ledna 2012.

III.

Tento dodatek č. 3 ke zřizovací listině byl v souladu s ustanovením § 35 odst. 2. písm. j) zákona č. 129/2000 Sb., o krajích (krajské zřízení), ve znění pozdějších předpisů, schválen dne 19. prosince 2011 Usnesením Zastupitelstva Středočeského kraje č. 24-20/2011/ZK a splňuje tak podmínky uvedené v ustanovení § 23 tohoto zákona.

V Praze dne 19. prosince 2011




PaedDr. Milan Němec
člen Rady Středočeského kraje



STŘEDOČESKÝ KRAJ

Zborovská 11, 150 21 Praha 5

DODATEK č. 4 ZŘIZOVACÍ LISTINY PŘÍSPĚVKOVÉ ORGANIZACE

Školní statek Středočeského kraje, příspěvková organizace
se sídlem Hlavní 169, 250 89 Lázně Toušeň
IČ 72 081 368

ve znění

Dodatku č. 1 schváleného Zastupitelstvem Středočeského kraje
usnesením č. 32-16/2011/ZK ze dne 6. června 2011

Dodatku č. 2 schváleného Zastupitelstvem Středočeského kraje
usnesením č. 25-20/2011/ZK ze dne 19. prosince 2011

a Dodatku č. 3 schváleného Zastupitelstvem Středočeského kraje
usnesením č. 24-20/2011/ZK ze dne 19. prosince 2011

Zřizovací listina příspěvkové organizace Školní statek Středočeského kraje, příspěvková organizace, schválená dne 6. září 2010 Zastupitelstvem Středočeského kraje, ve znění Dodatku č. 1 schváleného usnesením Zastupitelstva Středočeského kraje č. 32-16/2011/ZK ze dne 6. června 2011, Dodatku č. 2 schváleného usnesením Zastupitelstva Středočeského kraje č. 25-20/2011/ZK ze dne 19. prosince 2011 a Dodatku č. 3 schváleného usnesením Zastupitelstva Středočeského kraje č. 24-20/2011/ZK ze dne 19. prosince 2011 se **mění takto:**

I.

Dosavadní Příloha zřizovací listiny se vypouští.

Ke zřizovací listině se připojuje nová Příloha, která je součástí tohoto dodatku vymezující nemovitý majetek ve vlastnictví Středočeského kraje, který se předává k hospodaření příspěvkové organizaci.

II.

Ostatní ustanovení vydané zřizovací listiny nejsou touto změnou dotčena a zůstávají nadále v platnosti.


Tento Dodatek č. 4 nabývá účinnosti dnem schválení Zastupitelstvem Středočeského kraje a stává se nedílnou součástí vydané zřizovací listiny.

Č.j.: 030127/2013/KUSK

III.

Tento dodatek č. 4 ke zřizovací listině byl v souladu s ustanovením § 35 odst. 2. písm. j) zákona č. 129/2000 Sb., o krajích (krajské zřízení), ve znění pozdějších předpisů, schválen dne 11. března 2013 Usnesením Zastupitelstva Středočeského kraje č. 65-3/2013/ZK a splňuje tak podmínky uvedené v ustanovení § 23 tohoto zákona.

V Praze dne 11. března 2013



PaedDr. Milan Němec
náměstek hejtmana Středočeského kraje



CGJ: 053256/2015/KUSK



STŘEDOČESKÝ KRAJ

Zborovská 11, 150 21 Praha 5

DODATEK č. 5 ZŘIZOVACÍ LISTINY PŘÍSPĚVKOVÉ ORGANIZACE

Školní statek Středočeského kraje, příspěvková organizace
se sídlem Hlavní 169, 250 89 Lázně Toušeň
IČ 72 081 368

ve znění

Dodatku č. 1 schváleného Zastupitelstvem Středočeského kraje
usnesením č. 32-16/2011/ZK ze dne 6. června 2011

Dodatku č. 2 schváleného Zastupitelstvem Středočeského kraje
usnesením č. 25-20/2011/ZK ze dne 19. prosince 2011

Dodatku č. 3 schváleného Zastupitelstvem Středočeského kraje
usnesením č. 24-20/2011/ZK ze dne 19. prosince 2011

a Dodatku č. 4 schváleného Zastupitelstvem Středočeského kraje
usnesením č. 65-3/2013/ZK ze dne 11. března 2013

Zřizovací listina příspěvkové organizace Školní statek Středočeského kraje, příspěvková organizace, schválená dne 6. září 2010 Zastupitelstvem Středočeského kraje, ve znění Dodatku č. 1 schváleného usnesením Zastupitelstva Středočeského kraje č. 32-16/2011/ZK ze dne 6. června 2011, Dodatku č. 2 schváleného usnesením Zastupitelstva Středočeského kraje č. 25-20/2011/ZK ze dne 19. prosince 2011, Dodatku č. 3 schváleného usnesením Zastupitelstva Středočeského kraje č. 24-20/2011/ZK ze dne 19. prosince 2011 a Dodatku č. 4 schváleného usnesením Zastupitelstva Středočeského kraje č. 65-3/2013/ZK ze dne 11. března 2013 se mění takto:

I.

Příspěvkové organizaci se odebírá z hospodaření nemovitý majetek takto:

Katastrální území: 794295 Žáky

Nemovitosti - pozemky:

Číslo parcely	Druh pozemku	Výměra v m ²	Způsob využití
stavba bez č. p.	na st. 3/3, LV 10120	zemědělská stavba	stavba bez č. p.
stavba bez č. p.	na st. 3/4, LV 10120	zemědělská stavba	stavba bez č. p.
stavba bez č. p.	na st. 3/5, LV 10120	zemědělská stavba	

Príspevkové organizaci se předává k hospodaření nemovitý majetek takto:

Katastrální území: 723495 Poděbrady

Nemovitosti – pozemky:

Číslo parcely	Druh pozemku	Výměra v m ²	Způsob využití
4133/2	orná půda	29136	
4133/3	orná půda	385	
4149/4	orná půda	3845	
4149/5	orná půda	5370	
4151/2	orná půda	1088	
PK 4132	pozemek ve zjednodušené ev.	1110	
PK 4134	pozemek ve zjednodušené ev.	816	
PK 4181	pozemek ve zjednodušené ev.	3508	
PK 4323	pozemek ve zjednodušené ev.	3368	
PK 4343	pozemek ve zjednodušené ev.	6204	

Katastrální území: 723550 Velké Zboží

Nemovitosti – pozemky:

Číslo parcely	Druh pozemku	Výměra v m ²	Způsob využití
PK 413/3	pozemek ve zjednodušené ev.	9752	
PK 417/3	pozemek ve zjednodušené ev.	6715	

Katastrální území: 739081 Rakovník

Nemovitosti – pozemky:

Číslo parcely	Druh pozemku	Výměra v m ²	Způsob využití
st. 5534	zastavěná plocha a nádvoří	1158	
součástí pozemku stp. č. 5534 je stavba bez č. p., jiná stavba			
st. 5535	zastavěná plocha a nádvoří	751	
součástí pozemku stp. č. 5535 je stavba bez č. p., jiná stavba			
st. 5536/2	zastavěná plocha a nádvoří	32	
součástí pozemku stp. č. 5536/2 je stavba bez č. p., jiná stavba			
500/3	ostatní plocha	1954	manipulační plocha
561/1	trvalý travní porost	8266	
561/3	ostatní plocha	1498	jiná plocha
561/4	ostatní plocha	709	jiná plocha
4206	ostatní plocha	62	jiná plocha

Nemovitosti – stavby:

Typ stavby	Na parcele	Způsob využití
stavba bez č. p.	na st. 5536/1 a na st. 5536/2	zemědělská stavba
stavba bez č. p.	na st. 4232, LV 3774	jiná stavba

Dosavadní Příloha zřizovací listiny se vypouští.

Ke zřizovací listině se připojuje nová Příloha, která je součástí tohoto dodatku vymezující nemovitý majetek ve vlastnictví Středočeského kraje, který se předává k hospodaření příspěvkové organizaci.

II.

Ostatní ustanovení vydané zřizovací listiny nejsou touto změnou dotčena a zůstávají nadále v platnosti.

Tento Dodatek č. 5 nabývá účinnosti dnem schválení Zastupitelstvem Středočeského kraje a stává se nedílnou součástí vydané zřizovací listiny.

III.

Tento dodatek č. 5 ke zřizovací listině byl v souladu s ustanovením § 35 odst. 2. písm. j) zákona č. 129/2000 Sb., o krajích (krajské zřízení), ve znění pozdějších předpisů, schválen dne 27. dubna 2015 Usnesením Zastupitelstva Středočeského kraje č. 062-16/2015/ZK a splňuje tak podmínky uvedené v ustanovení § 23 tohoto zákona.

V Praze dne 27. dubna 2015



PaedDr. Milan Němec, MBA
náměstek hejtmana Středočeského kraje



Č.j.: 150309/2015/KUSK



STŘEDOČESKÝ KRAJ

Zborovská 11, 150 21 Praha 5

DODATEK č. 6 ZŘIZOVACÍ LISTINY PŘÍSPĚVKOVÉ ORGANIZACE

**Školní statek Středočeského kraje, příspěvková organizace
se sídlem Hlavní 169, 250 89 Lázně Toušeň
IČ 72 081 368
ve znění**

**Dodatku č. 1 schváleného Zastupitelstvem Středočeského kraje
usnesením č. 32-16/2011/ZK ze dne 6. června 2011**

**Dodatku č. 2 schváleného Zastupitelstvem Středočeského kraje
usnesením č. 25-20/2011/ZK ze dne 19. prosince 2011**

**Dodatku č. 3 schváleného Zastupitelstvem Středočeského kraje
usnesením č. 24-20/2011/ZK ze dne 19. prosince 2011**

**Dodatku č. 4 schváleného Zastupitelstvem Středočeského kraje
usnesením č. 65-3/2013/ZK ze dne 11. března 2013**

**a Dodatku č. 5 schváleného Zastupitelstvem Středočeského kraje
usnesením č. 062-16/2015/ZK ze dne 27. dubna 2015**

Zřizovací listina příspěvkové organizace Školní statek Středočeského kraje, příspěvková organizace, schválená dne 6. září 2010 Zastupitelstvem Středočeského kraje, ve znění Dodatku č. 1 schváleného usnesením Zastupitelstva Středočeského kraje č. 32-16/2011/ZK ze dne 6. června 2011, Dodatku č. 2 schváleného usnesením Zastupitelstva Středočeského kraje č. 25-20/2011/ZK ze dne 19. prosince 2011, Dodatku č. 3 schváleného usnesením Zastupitelstva Středočeského kraje č. 24-20/2011/ZK ze dne 19. prosince 2011, Dodatku č. 4 schváleného usnesením Zastupitelstva Středočeského kraje č. 65-3/2013/ZK ze dne 11. března 2013 a Dodatku č. 5 schváleného usnesením Zastupitelstva Středočeského kraje č. 062-16/2015/ZK ze dne 27. dubna 2015 se **mění takto:**

I.

Příspěvkové organizaci se předává k hospodaření nemovitý majetek takto:

Katastrální území: 692816 Mělník

Nemovitosti – pozemky:

Číslo parcely	Druh pozemku	Výměra v m²	Způsob využití
5191	zastavěná plocha a nádvoří	500	
součástí pozemku p. č. 5191 je stavba č. p. 1877, rod. dům, část obce Mělník			
5192	ostatní plocha	115	sportoviště a rekreační plocha
5212	zastavěná plocha a nádvoří	634	
součástí pozemku p. č. 5212 je stavba č. p. 1852, rod. dům, část obce Mělník			
5350/16	ostatní plocha	2	jiná plocha

5352	orná půda	14418	
5353/1	ovocný sad	12791	
5354/1	zastavěná plocha a nádvoří	872	
součástí pozemku p. č. 5354/1 je stavba č. p. 1796, rod. dům, část obce Mělník			
5354/2	zahrada	648	
5355/1	orná půda	1443	
5355/2	zastavěná plocha a nádvoří	142	
součástí pozemku p. č. 5355/2 je stavba bez č. p., jiná stavba			
5355/3	zahrada	518	
5355/6	zastavěná plocha a nádvoří	217	
součástí pozemku p. č. 5355/6 je stavba bez č. p., jiná stavba			
5355/7	zastavěná plocha a nádvoří	1547	
součástí pozemku p. č. 5355/7 je stavba bez č. p., jiná stavba			
5389/1	orná půda	17531	
5389/2	ovocný sad	6510	
5391/1	ovocný sad	4328	
5391/2	ovocný sad	561	
5391/5	zastavěná plocha a nádvoří	194	
součástí pozemku p. č. 5391/5 je stavba bez č. p., jiná stavba			
5392/1	ovocný sad	34313	
5392/2	vinice	13590	
5392/3	zastavěná plocha a nádvoří	158	
součástí pozemku p. č. 5392/3 je stavba bez č. p., jiná stavba			
5394/2	ovocný sad	12688	
5394/3	vinice	12770	
5394/5	orná půda	612	
5394/10	zastavěná plocha a nádvoří	951	
součástí pozemku p. č. 5394/10 je stavba bez č. p., jiná stavba			
5399	zastavěná plocha a nádvoří	77	
součástí pozemku p. č. 5399 je stavba bez č. p., jiná stavba			
5403/2	zastavěná plocha a nádvoří	614	
součástí pozemku p. č. 5403/2 je stavba bez č. p., jiná stavba			
5404/1	orná půda	10483	
5404/4	zastavěná plocha a nádvoří	789	
součástí pozemku p. č. 5404/4 je stavba bez č. p., občanská vybavenost			
5405	zastavěná plocha a nádvoří	1507	
součástí pozemku p. č. 5405 je stavba bez č. p., zemědělská stavba			
5406	zastavěná plocha a nádvoří	393	
součástí pozemku p. č. 5406 je stavba č. p. 1777, rod. dům, část obce Mělník			
5407/1	orná půda	8792	
5407/3	zastavěná plocha a nádvoří	6634	
součástí pozemku p. č. 5407/3 je stavba bez č. p., zemědělská stavba			
5407/4	zastavěná plocha a nádvoří	2655	
součástí pozemku p. č. 5407/4 je stavba bez č. p., zemědělská stavba			
5407/6	orná půda	11276	
5465/81	orná půda	78	
5465/87	orná půda	624	
5465/95	orná půda	144	
5465/96	orná půda	7790	

7245/1	orná půda	24348	
7245/11	orná půda	8651	
7248/1	vinice	205	
7248/16	vinice	196	
7268/12	orná půda	19396	
7268/13	zastavěná plocha a nádvoří	266	
součástí pozemku p. č. 7268/13 je stavba bez č. p., technická vybavenost			
7268/14	zastavěná plocha a nádvoří	22	
součástí pozemku p. č. 7268/14 je stavba bez č. p., technická vybavenost			
7281/4	orná půda	16922	
7281/7	orná půda	494	
7303/28	orná půda	13416	
7303/34	orná půda	442	
7836/23	ostatní plocha	514	ostatní komunikace

Dosavadní Příloha zřizovací listiny se vypouští.

Ke zřizovací listině se připojuje nová Příloha, která je součástí tohoto dodatku vymezující nemovitý majetek ve vlastnictví Středočeského kraje, který se předává k hospodaření příspěvkové organizaci.

II.



Ostatní ustanovení vydané zřizovací listiny nejsou touto změnou dotčena a zůstávají nadále v platnosti.

Tento Dodatek č. 6 nabývá účinnosti dnem schválení Zastupitelstvem Středočeského kraje a stává se nedílnou součástí vydané zřizovací listiny.

III.

Tento dodatek č. 6 ke zřizovací listině byl v souladu s ustanovením § 35 odst. 2. písm. j) zákona č. 129/2000 Sb., o krajích (krajské zřízení), ve znění pozdějších předpisů, schválen dne 7. prosince 2015 Usnesením Zastupitelstva Středočeského kraje č. 087-20/2015/ZK a splňuje tak podmínky uvedené v ustanovení § 23 tohoto zákona.

V Praze dne 7. prosince 2015



PaedDr. Milan Němec, MBA
náměstek hejtmana Středočeského kraje



STŘEDOČESKÝ KRAJ

Zborovská 11, 150 21 Praha 5

DODATEK č. 7 ZŘIZOVACÍ LISTINY PŘÍSPĚVKOVÉ ORGANIZACE

Školní statek Středočeského kraje, příspěvková organizace
se sídlem Hlavní 169, 250 89 Lázně Toušeň
IČ 72 081 368

ve znění

Dodatku č. 1 schváleného Zastupitelstvem Středočeského kraje
usnesením č. 32-16/2011/ZK ze dne 6. června 2011

Dodatku č. 2 schváleného Zastupitelstvem Středočeského kraje
usnesením č. 25-20/2011/ZK ze dne 19. prosince 2011

Dodatku č. 3 schváleného Zastupitelstvem Středočeského kraje
usnesením č. 24-20/2011/ZK ze dne 19. prosince 2011

Dodatku č. 4 schváleného Zastupitelstvem Středočeského kraje
usnesením č. 65-3/2013/ZK ze dne 11. března 2013

Dodatku č. 5 schváleného Zastupitelstvem Středočeského kraje
usnesením č. 062-16/2015/ZK ze dne 27. dubna 2015

a Dodatku č. 6 schváleného Zastupitelstvem Středočeského kraje
usnesením č. 087-20/2015/ZK ze dne 7. prosince 2015

Zřizovací listina příspěvkové organizace Školní statek Středočeského kraje, příspěvková organizace, schválená dne 6. září 2010 Zastupitelstvem Středočeského kraje, ve znění Dodatku č. 1 schváleného usnesením Zastupitelstva Středočeského kraje č. 32-16/2011/ZK ze dne 6. června 2011, Dodatku č. 2 schváleného usnesením Zastupitelstva Středočeského kraje č. 25-20/2011/ZK ze dne 19. prosince 2011, Dodatku č. 3 schváleného usnesením Zastupitelstva Středočeského kraje č. 24-20/2011/ZK ze dne 19. prosince 2011, Dodatku č. 4 schváleného usnesením Zastupitelstva Středočeského kraje č. 65-3/2013/ZK ze dne 11. března 2013, Dodatku č. 5 schváleného usnesením Zastupitelstva Středočeského kraje č. 062-16/2015/ZK ze dne 27. dubna 2015 a Dodatku č. 6 schváleného usnesením Zastupitelstva Středočeského kraje č. 087-20/2015/ZK ze dne 7. prosince 2015 se **mění takto**:

I.

Příspěvkové organizaci se předává k hospodaření nemovitý majetek takto:

Katastrální území: 767859 Lázně Toušeň

Nemovitosti – pozemky:

Číslo parcely	Druh pozemku	Výměra v m ²	Způsob využití
st. 188/2	zastavěná plocha a nádvoří	770	
součástí pozemku stp. č. 188/2 je stavba bez č. p., zemědělská stavba			
st. 190	zastavěná plocha a nádvoří	70	
součástí pozemku stp. č. 190 je stavba č. p. 169, bydlení, část obce Lázně Toušeň			

st. 470	zastavěná plocha a nádvoří	146	
součástí pozemku stp. č. 470 je stavba bez č. p., zemědělská stavba			
st. 471	zastavěná plocha a nádvoří	130	
součástí pozemku stp. č. 471 je stavba bez č. p., jiná stavba			
st. 474/1	zastavěná plocha a nádvoří	390	
součástí pozemku stp. č. 474/1 je stavba bez č. p., garáž			
st. 474/2	zastavěná plocha a nádvoří	89	
součástí pozemku stp. č. 474/2 je stavba bez č. p., jiná stavba			
st. 475	zastavěná plocha a nádvoří	284	
součástí pozemku stp. č. 475 je stavba bez č. p., jiná stavba			
1256	orná půda	19336	
1274	ostatní plocha	6690	manipulační plocha
1279	ostatní plocha	2715	jiná plocha

Dosavadní Příloha zřizovací listiny se vypouští.

Ke zřizovací listině se připojuje nová Příloha, která je součástí tohoto dodatku vymezující nemovitý majetek ve vlastnictví Středočeského kraje, který se předává k hospodaření příspěvkové organizaci.

II.

Ostatní ustanovení vydané zřizovací listiny nejsou touto změnou dotčena a zůstávají nadále v platnosti.


Tento Dodatek č. 7 nabývá účinnosti dnem schválení Zastupitelstvem Středočeského kraje a stává se nedílnou součástí vydané zřizovací listiny.

III.

Tento dodatek č. 7 ke zřizovací listině byl v souladu s ustanovením § 35 odst. 2. písm. j) zákona č. 129/2000 Sb., o krajích (krajské zřízení), ve znění pozdějších předpisů, schválen dne 7. prosince 2015 Usnesením Zastupitelstva Středočeského kraje č. 088-20/2015/ZK a splňuje tak podmínky uvedené v ustanovení § 23 tohoto zákona.

V Praze dne 7. prosince 2015




PaedDr. Milan Němec, MBA
náměstek hejtmána Středočeského kraje

Příloha ke zřizovací listině

Vymezení nemovitého majetku ve vlastnictví Středočeského kraje, který se předává k hospodaření příspěvkové organizaci

Název organizace:

Školní statek Středočeského kraje, příspěvková organizace

Sídlo organizace:

Hlavní 169

250 89 Lázně Toušeň

IČ: 72 081 368

Katastrální území: 692816 Mělník

Nemovitosti – pozemky:

Číslo parcely	Druh pozemku	Výměra v m ²	Způsob využití
5191	zastavěná plocha a nádvoří	500	
součástí pozemku p. č. 5191 je stavba č. p. 1877, rod. dům, část obce Mělník			
5192	ostatní plocha	115	sportoviště a rekreační plocha
5212	zastavěná plocha a nádvoří	634	
součástí pozemku p. č. 5212 je stavba č. p. 1852, rod. dům, část obce Mělník			
5350/16	ostatní plocha	2	jiná plocha
5352	orná půda	14418	
5353/1	ovocný sad	12791	
5354/1	zastavěná plocha a nádvoří	872	
součástí pozemku p. č. 5354/1 je stavba č. p. 1796, rod. dům, část obce Mělník			
5354/2	zahrada	648	
5355/1	orná půda	1443	
5355/2	zastavěná plocha a nádvoří	142	
součástí pozemku p. č. 5355/2 je stavba bez č. p., jiná stavba			
5355/3	zahrada	518	
5355/6	zastavěná plocha a nádvoří	217	
součástí pozemku p. č. 5355/6 je stavba bez č. p., jiná stavba			
5355/7	zastavěná plocha a nádvoří	1547	
součástí pozemku p. č. 5355/7 je stavba bez č. p., jiná stavba			
5389/1	orná půda	17531	
5389/2	ovocný sad	6510	
5391/1	ovocný sad	4328	
5391/2	ovocný sad	561	
5391/5	zastavěná plocha a nádvoří	194	
součástí pozemku p. č. 5391/5 je stavba bez č. p., jiná stavba			
5392/1	ovocný sad	34313	
5392/2	vinice	13590	
5392/3	zastavěná plocha a nádvoří	158	
součástí pozemku p. č. 5392/3 je stavba bez č. p., jiná stavba			
5394/2	ovocný sad	12688	
5394/3	vinice	12770	
5394/5	orná půda	612	
5394/10	zastavěná plocha a nádvoří	951	
součástí pozemku p. č. 5394/10 je stavba bez č. p., jiná stavba			

5399	zastavěná plocha a nádvoří	77	
součástí pozemku p. č. 5399 je stavba bez č. p., jiná stavba			
5403/2	zastavěná plocha a nádvoří	614	
součástí pozemku p. č. 5403/2 je stavba bez č. p., jiná stavba			
5404/1	orná půda	10483	
5404/4	zastavěná plocha a nádvoří	789	
součástí pozemku p. č. 5404/4 je stavba bez č. p., občanská vybavenost			
5405	zastavěná plocha a nádvoří	1507	
součástí pozemku p. č. 5405 je stavba bez č. p., zemědělská stavba			
5406	zastavěná plocha a nádvoří	393	
součástí pozemku p. č. 5406 je stavba č. p. 1777, rod. dům, část obce Mělník			
5407/1	orná půda	8792	
5407/3	zastavěná plocha a nádvoří	6634	
součástí pozemku p. č. 5407/3 je stavba bez č. p., zemědělská stavba			
5407/4	zastavěná plocha a nádvoří	2655	
součástí pozemku p. č. 5407/4 je stavba bez č. p., zemědělská stavba			
5407/6	orná půda	11276	
5465/81	orná půda	78	
5465/87	orná půda	624	
5465/95	orná půda	144	
5465/96	orná půda	7790	
7245/1	orná půda	24348	
7245/11	orná půda	8651	
7248/1	vinice	205	
7248/16	vinice	196	
7268/12	orná půda	19396	
7268/13	zastavěná plocha a nádvoří	266	
součástí pozemku p. č. 7268/13 je stavba bez č. p., technická vybavenost			
7268/14	zastavěná plocha a nádvoří	22	
součástí pozemku p. č. 7268/14 je stavba bez č. p., technická vybavenost			
7281/4	orná půda	16922	
7281/7	orná půda	494	
7303/28	orná půda	13416	
7303/34	orná půda	442	
7836/23	ostatní plocha	514	ostatní komunikace

Katastrální území: 618349 Čáslav

Nemovitosti – pozemky:

Číslo parcely	Druh pozemku	Výměra v m ²	Způsob využití
st. 1102	zastavěná plocha a nádvoří	395	
součástí pozemku stp. č. 1102 je stavba č. p. 593, jiná stavba, část obce Čáslav – Nové Město			
st. 2965	zastavěná plocha a nádvoří	548	
součástí pozemku stp. č. 2965 je stavba bez č. p., zemědělská stavba			
st. 2970	zastavěná plocha a nádvoří	456	
součástí pozemku stp. č. 2970 je stavba bez č. p., zemědělská stavba			
st. 2971	zastavěná plocha a nádvoří	125	
součástí pozemku stp. č. 2971 je stavba bez č. p., zemědělská stavba			
st. 2972	zastavěná plocha a nádvoří	240	
součástí pozemku stp. č. 2972 je stavba bez č. p., občanská vybavenost			
1776/50	ostatní plocha	250	jiná plocha
2134/2	ostatní plocha	12361	manipulační plocha

2135/1	ostatní plocha	735	jiná plocha
2715	ostatní plocha	2032	jiná plocha

Nemovitosti – stavby:

Typ stavby	Na parcele	Způsob využití
stavba bez č. p.	na st. 1797, LV 2609	zemědělská stavba
stavba bez č. p.	na st. 2918, LV 2685	jiná stavba
stavba bez č. p.	na st. 2963, LV 2685	technická vybavenost
stavba bez č. p.	na st. 2966, LV 10002	zemědělská stavba
stavba bez č. p.	na st. 2967, LV 10001	jiná stavba
stavba bez č. p.	na st. 2968, LV 10002	zemědělská stavba
stavba bez č. p.	na st. 2969, LV 10002	zemědělská stavba

Katastrální území: 794295 Žáky

Nemovitosti – pozemky:

Číslo parcely	Druh pozemku	Výměra v m ²	Způsob využití
26/23	ostatní plocha	600	ostatní komunikace
265/1	ostatní plocha	1226	ostatní komunikace

Nemovitosti – stavby:

Typ stavby	Na parcele	Způsob využití
stavba bez č. p.	na st. 3/2, LV 10042	zemědělská stavba
stavba bez č. p.	na st. 223, LV 10042	zemědělská stavba

Katastrální území: 771490 Tupadly u Čáslavi

Nemovitosti – pozemky:

Číslo parcely	Druh pozemku	Výměra v m ²	Způsob využití
spoluvlastnický podíl 3/27 PK 272/1, díl 2	pozemek ve zjednodušené ev.	1789	

Katastrální území: 723495 Poděbrady

Nemovitosti – pozemky:

Číslo parcely	Druh pozemku	Výměra v m ²	Způsob využití
st. 262	zastavěná plocha a nádvoří	16194	
součástí pozemku stp. č. 262 je stavba č. p. 1, bydlení, část obce Poděbrady IV			
st. 264	zastavěná plocha a nádvoří	147	zbořeniště
st. 283	zastavěná plocha a nádvoří	703	
součástí pozemku stp. č. 283 je stavba bez č. p., zemědělská stavba			
263	zahrada	296	
265/1	zahrada	199	
265/2	zahrada	258	
266/1	trvalý travní porost	22295	
266/2	ostatní plocha	7266	manipulační plocha
267	ostatní plocha	385	ostatní komunikace

268	ostatní plocha	341	ostatní komunikace
4122	orná půda	12528	
4128	ostatní plocha	806	ostatní komunikace
4129	ostatní plocha	852	jiná plocha
4130/1	ostatní plocha	910	ostatní komunikace
4131	orná půda	51767	
4133/2	orná půda	29136	
4133/3	orná půda	385	
4149/4	orná půda	3845	
4149/5	orná půda	5370	
4151/2	orná půda	1088	
PK 284	pozemek ve zjednodušené ev.	37548	
PK 1248	pozemek ve zjednodušené ev.	21839	
PK 4130	pozemek ve zjednodušené ev.	1030	
PK 4132	pozemek ve zjednodušené ev.	1110	
PK 4134	pozemek ve zjednodušené ev.	816	
PK 4152	pozemek ve zjednodušené ev.	23561	
PK 4159	pozemek ve zjednodušené ev.	724	
PK 4166	pozemek ve zjednodušené ev.	147	
PK 4169	pozemek ve zjednodušené ev.	17193	
PK 4179	pozemek ve zjednodušené ev.	3374	
PK 4181	pozemek ve zjednodušené ev.	3508	
PK 4198	pozemek ve zjednodušené ev.	13533	
PK 4210	pozemek ve zjednodušené ev.	18102	
PK 4239	pozemek ve zjednodušené ev.	111	
PK 4245	pozemek ve zjednodušené ev.	12222	
PK 4250	pozemek ve zjednodušené ev.	17035	
PK 4280	pozemek ve zjednodušené ev.	727	
PK 4281	pozemek ve zjednodušené ev.	13311	
PK 4298	pozemek ve zjednodušené ev.	1032	
PK 4312	pozemek ve zjednodušené ev.	23958	
PK 4320	pozemek ve zjednodušené ev.	5187	
PK 4323	pozemek ve zjednodušené ev.	3368	
PK 4325	pozemek ve zjednodušené ev.	737	
PK 4343	pozemek ve zjednodušené ev.	6204	
PK 4372	pozemek ve zjednodušené ev.	248	
PK 4373	pozemek ve zjednodušené ev.	14595	
PK 4424	pozemek ve zjednodušené ev.	176	
PK 4434	pozemek ve zjednodušené ev.	468	
PK 4435	pozemek ve zjednodušené ev.	32295	

Katastrální území: 723550 Velké Zboží

Nemovitosti – pozemky:

Číslo parcely	Druh pozemku	Výměra v m ²	Způsob využití
PK 413/3	pozemek ve zjednodušené ev.	9752	
PK 417/3	pozemek ve zjednodušené ev.	6715	

Katastrální území: 767859 Lázně Toušeň

Nemovitosti – pozemky:

Číslo parcely	Druh pozemku	Výměra v m ²	Způsob využití
st. 188/2	zastavěná plocha a nádvoří	770	
součástí pozemku stp. č. 188/2 je stavba bez č. p., zemědělská stavba			
st. 190	zastavěná plocha a nádvoří	70	
součástí pozemku stp. č. 190 je stavba č. p. 169, bydlení, část obce Lázně Toušeň			
st. 470	zastavěná plocha a nádvoří	146	
součástí pozemku stp. č. 470 je stavba bez č. p., zemědělská stavba			
st. 471	zastavěná plocha a nádvoří	130	
součástí pozemku stp. č. 471 je stavba bez č. p., jiná stavba			
st. 474/1	zastavěná plocha a nádvoří	390	
součástí pozemku stp. č. 474/1 je stavba bez č. p., garáž			
st. 474/2	zastavěná plocha a nádvoří	89	
součástí pozemku stp. č. 474/2 je stavba bez č. p., jiná stavba			
st. 475	zastavěná plocha a nádvoří	284	
součástí pozemku stp. č. 475 je stavba bez č. p., jiná stavba			
296/1	orná půda	35810	neplodná půda
304	ostatní plocha	331	
351/4	orná půda	3142	
351/6	orná půda	2557	
365	orná půda	24271	
368	orná půda	11	
370	orná půda	9816	
507	orná půda	9123	
556	orná půda	2230	
557	orná půda	1424	
568/1	orná půda	29712	
568/2	orná půda	3820	
596	orná půda	31396	
597	orná půda	11351	
605/6	orná půda	942	
605/8	orná půda	183	
605/9	orná půda	438	
868	orná půda	4050	
869	orná půda	3996	
871	orná půda	4294	
877	orná půda	3859	
914	orná půda	1572	
915	orná půda	2255	
916	orná půda	3877	
918	orná půda	3971	
919	orná půda	4089	
920	orná půda	7916	
921	orná půda	4222	
925	orná půda	3902	
927	orná půda	3877	
928	orná půda	7980	

Č.j.: 150396/2015/KUSK

929	orná půda	3946	
1256	orná půda	19336	
1274	ostatní plocha	6690	manipulační plocha
1279	ostatní plocha	2715	jiná plocha

Katastrální území: 792764 Mstětice

Nemovitosti – pozemky:

Číslo parcely	Druh pozemku	Výměra v m ²	Způsob využití
94/34	orná půda	2469	
94/38	orná půda	1676	
94/46	orná půda	2722	

Katastrální území: 609269 Stránka u Brandýsa nad Labem

Nemovitosti – pozemky:

Číslo parcely	Druh pozemku	Výměra v m ²	Způsob využití
256	orná půda	124205	

Katastrální území: 739081 Rakovník

Nemovitosti – pozemky:

Číslo parcely	Druh pozemku	Výměra v m ²	Způsob využití
st. 410/1	zastavěná plocha a nádvoří	1376	
součástí pozemku stp. č. 410/1 je stavba č. p. 173, bydlení, část obce Rakovník II			
st. 2129	zastavěná plocha a nádvoří	373	
součástí pozemku stp. č. 2129 je stavba bez č. p., garáž			
st. 2130	zastavěná plocha a nádvoří	833	
součástí pozemku stp. č. 2130 je stavba bez č. p., občanská vybavenost			
st. 2164/1	zastavěná plocha a nádvoří	2280	
součástí pozemku stp. č. 2164/1 je stavba bez č. p., zemědělská stavba			
st. 2165	zastavěná plocha a nádvoří	1812	
součástí pozemku stp. č. 2165 je stavba bez č. p., zemědělská stavba			
st. 2166	zastavěná plocha a nádvoří	958	
součástí pozemku stp. č. 2166 je stavba bez č. p., zemědělská stavba			
st. 2167	zastavěná plocha a nádvoří	178	
součástí pozemku stp. č. 2167 je stavba bez č. p., zemědělská stavba			
st. 2222	zastavěná plocha a nádvoří	201	
součástí pozemku stp. č. 2222 je stavba bez č. p., zemědělská stavba			
st. 2223	zastavěná plocha a nádvoří	369	
součástí pozemku stp. č. 2223 je stavba bez č. p., zemědělská stavba			
st. 2224	zastavěná plocha a nádvoří	379	
součástí pozemku stp. č. 2224 je stavba bez č. p., zemědělská stavba			
st. 2225	zastavěná plocha a nádvoří	52	
součástí pozemku stp. č. 2225 je stavba bez č. p., občanská vybavenost			
st. 2226	zastavěná plocha a nádvoří	114	
součástí pozemku stp. č. 2226 je stavba bez č. p., zemědělská stavba			
st. 2227	zastavěná plocha a nádvoří	65	

součástí pozemku stp. č. 2227 je stavba bez č. p., zemědělská stavba			
st. 2355	zastavěná plocha a nádvoří	2128	
součástí pozemku stp. č. 2355 je stavba bez č. p., zemědělská stavba			
st. 3313/1	zastavěná plocha a nádvoří	716	
na pozemku stp. č. 3313/1 stojí stavba bez č. p., zemědělská stavba			
st. 3681	zastavěná plocha a nádvoří	1601	
součástí pozemku stp. č. 3681 je stavba bez č. p., zemědělská stavba			
st. 4233	zastavěná plocha a nádvoří	501	
součástí pozemku stp. č. 4233 je stavba bez č. p., zemědělská stavba			
st. 4520	zastavěná plocha a nádvoří	1175	
součástí pozemku stp. č. 4520 je stavba bez č. p., jiná stavba			
st. 5534	zastavěná plocha a nádvoří	1158	
součástí pozemku stp. č. 5534 je stavba bez č. p., jiná stavba			
st. 5535	zastavěná plocha a nádvoří	751	
součástí pozemku stp. č. 5535 je stavba bez č. p., jiná stavba			
st. 5536/1	zastavěná plocha a nádvoří	703	
součástí pozemku stp. č. 5536/1 je stavba bez č. p., jiná stavba,			
st. 5536/2	zastavěná plocha a nádvoří	32	
součástí pozemku stp. č. 5536/2 je stavba bez č. p., jiná stavba			
482/1	trvalý travní porost	1857	
482/5	trvalý travní porost	5	
488/1	orná půda	1287	
488/10	orná půda	90	
491/1	ostatní plocha	4698	ostatní komunikace
491/3	ostatní plocha	974	ostatní komunikace
493/4	trvalý travní porost	2718	
500/1	ostatní plocha	38879	manipulační plocha
500/3	ostatní plocha	1954	manipulační plocha
511/3	ostatní plocha	341	ostatní komunikace
534/6	orná půda	3281	
561/1	trvalý travní porost	8266	
561/3	ostatní plocha	1498	jiná plocha
561/4	ostatní plocha	709	jiná plocha
594	orná půda	397	
599	orná půda	397	
718/10	orná půda	545	
907/6	trvalý travní porost	168	
1007/1	orná půda	3266	
2829/41	orná půda	14355	
2885/4	orná půda	8460	
2885/5	orná půda	9787	
2885/7	orná půda	4562	
2885/20	orná půda	130	
2888/1	orná půda	1514	
2888/2	orná půda	71	
2897/3	orná půda	1	
3204	orná půda	2819	
3406/34	orná půda	5332	
3409	ostatní plocha	237	neplodná půda
3410	ostatní plocha	568	jiná plocha
3421/5	trvalý travní porost	2220	
3572/1	orná půda	7160	
3756/2	orná půda	1617	

3756/9	orná půda	745	
3859/7	ostatní plocha	202	silnice
3859/9	ostatní plocha	1	silnice
4206	ostatní plocha	62	jiná plocha

Nemovitosti – stavby:

Typ stavby	Na parcele	Způsob využití
stavba č. p. 30, část obce Rakovník II	na st. 2332, LV 3774	bydlení
stavba č. p. 1674, část obce Rakovník II	na st. 2157, LV 10002	bydlení
stavba č. p. 1675, část obce Rakovník II	na st. 2158, LV 10002	bydlení
stavba č. p. 1676, část obce Rakovník II	na st. 2159, LV 10002	bydlení
stavba č. p. 1677, část obce Rakovník II	na st. 2160, LV 10002	bydlení
stavba č. p. 1688, část obce Rakovník II	na st. 2161, LV 10002	bydlení
stavba č. p. 1689, část obce Rakovník II	na st. 2162, LV 10002	bydlení
stavba č. p. 2483, část obce Rakovník II	na st. 4602, LV 9472	bydlení
stavba č. p. 2484, část obce Rakovník II	na st. 4603, LV 10001	bydlení
stavba bez č. p.	na st. 2131, LV 3889	občanská vybavenost
stavba bez č. p.	na st. 3313/1 na st. 3313/2, LV 2715	zemědělská stavba
stavba bez č. p.	na st. 4232, LV 3774	jiná stavba
stavba bez č. p.	na st. 5536/1 na st. 5536/2	jiná stavba

Katastrální území: 688002 Lubná u Rakovníka

Nemovitosti – pozemky:

Číslo parcely	Druh pozemku	Výměra v m ²	Způsob využití
624/2	orná půda	2999	
695/19	orná půda	11414	
725/40	trvalý travní porost	7194	
725/41	orná půda	10200	

Katastrální území: 651443 Chlum u Rakovníka

Nemovitosti – pozemky:

Číslo parcely	Druh pozemku	Výměra v m ²	Způsob využití
730/3	orná půda	10589	
767/1	orná půda	23756	
767/5	orná půda	7723	
767/6	orná půda	4041	
767/7	orná půda	5398	
767/8	orná půda	6205	