



Ústav archeologické
památkové péče
středních Čech

ZPRÁVA O HOSPODAŘENÍ A ČINNOSTI ZA ROK 2021

Ústav archeologické památkové péče středních Čech, p.o.

Nad Olšinami 3/448

100 00 Praha 10

IČO: 49276433

V Praze dne 7. 3. 2022

Mgr. Irena Benková
ředitelka ÚAPPSČ

OBSAH

ORGANIZACE

- 1) Základní údaje o organizaci
- 2) Personální údaje k zajištění činnosti PO k 31. 12. 2021

HOSPODAŘENÍ PŘÍSPĚVKOVÉ ORGANIZACE

- 1) Čerpání rozpočtu - přehled nákladů a výnosů
- 2) Výsledek hospodaření za rok
- 3) Vyhodnocení schválených závazných ukazatelů
- 4) Pohledávky a závazky
- 5) Kontroly
 - i) vnější
 - ii) vnitřní
- 6) Veřejné zakázky
- 7) Komentář k hospodaření PO za rok 2021

ČINNOST

- 1) Záchranné archeologické výzkumy
 - i) Hrazené investorem - pozitivní
 - ii) Nehrazené investorem - pozitivní
- 2) Koordinace provádění ZAV na území Středočeského kraje
 - i) pravidelná účast na SAK, PAK
- 3) Odborná pomoc orgánům veřejné správy - vyjádření i pro investory a projektanty
- 4) Evidence archeologických akcí - databáze ZAV
- 5) Evidence a kontrola archeologických nalezišť
 - i) povrchové sběry
 - ii) kontroly památek zapsaných
 - iii) letecké snímkování
- 6) Technické zpracování - způsob
 - i) počet ročního přírůstku
 - ii) počet celkem
- 7) Prezentace výsledků výzkumů
 - i) www
 - ii) pořádané přednášky
 - iii) populární články
 - iv) výstavy mimo ICKK
- 8) Spolupráce s tuzemskými a zahraničními partnery
- 9) Vydávání periodického tisku
 - i) ASČ vydání
 - (a) distribuce a výměna; odborná oborová podniková knihovna
 - ii) publikační činnost
 - (a) Archeologie ve středních Čechách
 - (b) publikační činnost mimo ASČ
- 10) Pořádání odborných konferencí + účast
- 11) Odborná sdružení, redakční rady atd.
- 12) Vlastní vědecká činnost
- 13) Provoz ICKK
 - (1) návštěvnost
- 14) Centrální depozitář



Ústav archeologické
památkové péče
středních Čech

ORGANIZACE

1) Základní údaje o organizaci

Název: Ústav archeologické památkové péče středních Čech, příspěvková organizace
Sídlo: Na Olšinami 3/448
IČ: 49276433; DIČ: CZ49276433
Ředitelka: Mgr. Irena Benková
www stránky: www.uappsc.cz
Číslo organizace (dle SK): 604

Oblast činnosti

Na základě Usnesení Rady kraje č. 051-04/2019/RK byla Zastupitelstvem SK dne 18. 2. 2019 schválena Usnesením č. 089-17/2019/ZK nová zřizovací listina.

Hlavním účelem zřízení příspěvkové organizace je **ochrana a záchrana movitého a nemovitého archeologického kulturního dědictví** ve smyslu zákona č. 20/87 Sb., o státní památkové péči, ve znění pozdějších předpisů.

Předmět činnosti příspěvkové organizace je vymezen takto:

1. spolupráce s Archeologickým ústavem Akademie věd České republiky na úseku archeologické památkové péče, archeologických výzkumů a nálezů ve Středočeském kraji:

1.1. na základě povolení Ministerstva kultury České republiky a dohody o rozsahu a podmínkách provádění archeologických výzkumů uzavřené s Akademií věd České republiky provádí podle zákona č. 20/87 Sb., o státní památkové péči, ve znění pozdějších předpisů, na území Středočeského kraje archeologické výzkumy a archeologický dohled

1.2. v rámci Středočeského kraje se podílí na koordinaci provádění archeologických výzkumů a péči o movité archeologické nálezy

1.3. poskytuje odborně metodickou pomoc orgánům veřejné správy

2. evidence a dokumentace archeologických akcí, nálezů a nalezišť

3. technické a odborné zpracování nálezů a jejich uchování po dobu jejich zpracování

4. prezentace výsledků výzkumu

5. osvětová a metodická činnost v oblasti s nakládáním s archeologickým kulturním dědictvím

6. spolupráce s tuzemskými i zahraničními partnery v oboru své činnosti

7. vydávání a rozšiřování periodického tisku i neperiodických publikací a dalších tiskovin, dále vydávání a rozšiřování zvukových a zvukově obrazových záznamů na všech druzích nosičů, vztahujících se k předmětu činnosti; popularizace výsledků své práce v tisku, rozhlasu, televizi nebo jinou audiovizuální formou

8. pořádání odborných konferencí, sympózií a seminářů, vztahujících se k předmětu činnosti a výstav vypůjčených předmětů kulturní hodnoty, a to samostatně nebo ve spolupráci s jinými právníky nebo fyzickými osobami

9. pořádání kulturních a vzdělávacích programů vyplývajících z předmětu činnosti (filmové a multimediální) a spojených se zpřístupněním autorských děl, zejména programů se vztahem k archeologii a historii; pořádání veřejného předvedení audiovizuálních děl; provádění přednáškové a vzdělávací činnosti
10. vstupování do odborných, vlastivědných a profesních sdružení, jejichž zaměření souvisí s předmětem činnosti, a to zejména za účelem koordinace odborné činnosti
11. provádění vlastní vědecké a výzkumné činnosti, spolupráce na výzkumných a vědeckých úkolech jiných organizací či institucí; zpracování odborných posudků, rešerší a expertíz v oblasti archeologie
12. bezúplatné i úplatné poskytování informačních služeb a poradenský servis související s předmětem činnosti, a to podle své kapacity a při respektování směrnic zřizovatele, včetně zpřístupňování informací prostřednictvím počítačových a jiných sítí; poskytování dalších služeb odborné i laické veřejnosti v souladu s předmětem činnosti, tj. především průvodcovské činnosti v rámci svých expozic i mimo ně
13. zabezpečení provozu Informačního centra keltské kultury na zámku Nižbor
14. umožnění návštěv expozic, výstav a dalších kulturních akcí za úplatu; vybírání poplatků za fotografování, filmování a pořizování videozáznamů, pořizování kopií dokumentů a poskytování fotografií, negativů a ektachromů; prodej, popřípadě výroba katalogů, upomínkových předmětů a dalšího zboží, propagujícího předmět činnosti; pronájem dočasně nevyužitých prostor ve svěřených objektech, které spravuje, pokud to není v rozporu s kulturním posláním příspěvkové organizace; při pronajímání postupuje příspěvková organizace zejména podle platných předpisů, této zřizovací listiny v platném znění, směrnic a pokynů zřizovatele
15. správa centrálního depozitáře v Benátkách nad Jizerou

Okruhy doplňkové činnosti organizace:

- prodej kvasného lihu, konzumního lihu a lihovin
- výroba, obchod a služby neuvedené v přílohách 1 až 3 živnostenského zákona (zákon č. 455/1991 Sb., o živnostenském podnikání, ve znění pozdějších předpisů), obory činnosti: velkoobchod a maloobchod.

2) Personální údaje k zajištění činnosti PO k 31. 12. 2020

Ústav archeologické památkové péče středních Čech má sídlo v Praze. Pro zajištění záchranných archeologických výzkumů ve Středočeském kraji a uchování získaných movitých nálezů má ÚAPPSC ve správě a v pronájmu několik dalších pracovišť. V majetku Středočeského kraje jsou objekty v Kounicích a Benátkách nad Jizerou, zámek Nižbor má ÚAPPSC v bezúplatném pronájmu od obce Nižbor a prostory v Praze jsou pronajaty od soukromých osob.

Přehled jednotlivých pracovišť:

Pracoviště Praha:	Nad Olšinami 448/3, 100 00 Praha 10; tel./fax: 274 817 993 e-mail: paha@uappsc.cz ředitelství, účtárna a PaM, redakce, příruční knihovna, pracoviště ZAV
Pracoviště Kounice:	Hlavní 105, 289 15 Kounice; tel./fax: 321 695 877 e-mail: kounice@uappsc.cz pracoviště ZAV, laboratoř, knihovna, depozitář

Pracoviště Nižbor: Zámek č.p. 260, 267 05 Nižbor; tel./fax: 311 693 100
e-mail: nizbor@uappsc.cz; ickk@uappsc.cz
pracoviště ZAV, Informační centrum keltské kultury

Pracoviště Benátky: Hlavní 777, 294 71 Benátky nad Jizerou
e-mail: benatky@uappsc.cz
depozitář

Přehled pracovníků podle organizační struktury a funkčního zařazení k 31. 12. 2020:

Ředitelství, ekonomika, administrativa:

Mgr. Benková Irena	VŠ ředitelka
Ing. Kropáčová Radka	VŠ ekonom
Mgr. Stanovská Johana	VŠ administrativa
Ing. Stolzová Stanislava	VŠ ekonom, správce rozpočtu

Pracoviště ZAV Praha + redakce:

Mgr. Baloun Lukáš	VŠ archeolog
Mgr. Behenský Pavel	VŠ archeolog
Mgr. Beran-Cimbůrková, PhD.	VŠ antropolog - 0,5 úvazku
Bernat Jiří	SŠ terénní dokumentátor
PhDr. Frolík Jan	VŠ archeolog - 0,1 úvazku
Mgr. Kopřivová Jana	VŠ archeolog - MD
Kukla Milan	SŠ terénní dokumentátor
Mgr. Kuklová Eliška	VŠ archeolog - MD
PhDr. Lutovský Michal	VŠ archeolog - vedoucí redaktor
Mgr. Mattiello Lucia	VŠ archeolog
Mgr. Puhačová Veronika	VŠ archeolog - edukace, propagace - MD
Mgr. Roháček Miloš	VŠ archeolog - edukace
M.A. Tlustá Johana	VŠ archeolog - edukace, knihovna - 0,5 úvazku
Mgr. Šimečková Anežka	VŠ archeolog - vedoucí laboratoře - MD
Mgr. Koutová Jarmila	VŠ archeolog - MD
Vajglová Irena	SŠ dokumentátor - kreslič
Mgr. Zemanová Petra	VŠ archeolog

Pracoviště ZAV Kounice:

Mgr. Beneš Zdeněk	VŠ archeolog
Bc. Doubek František	VŠ terénní dokumentátor
Mgr. Dufek Josef	VŠ archeolog
Jandejsková Hana	SŠ laborantka
Mgr. Kubálek Pavel	VŠ antropolog - 0,5 úvazku
Lauberová Kamila	ZŠ laborantka
Malá Irena	ZŠ uklízečka - 0,75 úvazku
Sazamová Kateřina	SŠ laborantka
Ing. PhDr. Smejtek Lubor, Ph.D.	VŠ archeolog

Pracoviště ZAV Nižbor:

Mgr. Bergerová Alžběta	VŠ archeolog + edukace
Mgr. Polišenský Tomáš	VŠ archeolog
Mgr. Volf Vojtěch	VŠ archeolog - 0,5 úvazku

Základní ošetření movitých nálezů (umytí a popsání, plavení) provádí pracovníci zaměstnaní na dohodu, převážně důchodci nebo studenti, na pracovišti v Kounicích. Práce spojené s terénními pracemi na záchranných výzkumech zajišťujeme prostřednictvím dodavatelských firem.

a) Fyzický počet zaměstnanců organizace celkem: **28**

Z toho:

- kmenových zaměstnanců: 28, z toho 6 na dobu určitou a 5 na MD

- externích zaměstnanců: 0

b) Přepočtený počet **kmenových** zaměstnanců: **25,47**

c) Průměrná měsíční mzda předchozího roku: **35 833,- Kč**

d) Průměrná měsíční mzda příslušného roku: **36 801,- Kč**

Nárůst průměrného výdělku byl ovlivněn vyššími odměnami za zabezpečení úkolů, zajištění práce za zaměstnance v pracovní neschopnosti a za vedení vědecko-výzkumných projektů velkého rozsahu.



Ústav archeologické
památkové péče
středních Čech

HOSPODAŘENÍ

1) ČERPÁNÍ ROZPOČTU příspěvkové organizace k 31. 12. 2021

syntetický účet název syntetického účtu		Skutečnost k 31. 12. 2020 předchozího roku		Rozpočet schválený na aktuální rok 2021		Rozpočet upravený na aktuální rok 2021		Čerpání rozpočtu - skutečnost k 31.12.2021		Plnění rozpočtu v % - Hlavní činnost	Plnění rozpočtu v % - Doplňková činnost
		hlavní činnost	doplňková činnost	hlavní činnost	doplňková činnost	hlavní činnost	doplňková činnost	hlavní činnost	doplňková činnost		
Náklady z činnosti PO - účtová třída 5 celkem		42 249,00	107,00	29 747,00	121,00	35 083,48	121,00	35 103,75	150,80	100,1	124,6
501	Spotřeba materiálu	608,00		608,00	1,00	650,00	1,00	663,55	0,42	102,1	42,0
502, 503	Spotřeba energie a ostatních neskladových dodávek	571,00	4,00	568,00	4,00	568,00	4,00	581,21	3,73	102,3	93,3
504	Prodané zboží		80,00		110,00		110,00		111,55		101,4
506, 507	Aktivace dlouhodobého a oběžného majetku										
508	Změna stavu zásob vlastní výroby	-26,00				3,00		3,94		131,3	
511	Opravy a udržování	873,00		555,00		685,00		683,18		99,7	
512	Cestovné	13,00		50,00		36,00		35,66		99,1	
513	Náklady na reprezentaci	4,00		50,00		10,00		9,89		98,9	
516	Aktivace vnitroorganizačních služeb										
518	Ostatní služby	20 564,00		6 849,00		13 000,00		13 006,65	1,43	100,1	
ZU	Objem mzdových prostředků (včetně odvodů)	16 927,00	6,00	18 348,00	6,00	17 487,20	6,00	17 481,75	6,00	100,0	100,0
521	Mzdové náklady	12 689,00	6,00	13 665,00	6,00	13 190,20	6,00	13 185,57	6,00	100,0	100,0
521xx	z toho: platy zaměstnanců	11 064,00		12 065,00		11 350,20		11 248,03		99,1	
521xx	ostatní osobní náklady	1 541,00	6,00	1 600,00	6,00	1 840,00	6,00	1 837,90	6,00	99,9	100,0
521xx	náhrada mzdy, platu při dočasné pracovní neschopnosti	84,00						99,64			
524	Zákonné sociální pojištění	4 015,00		4 442,00		4 070,00		4 069,23		100,0	
525	Jiné sociální pojištění	39,00		48,00		45,00		43,70		97,1	
527	Zákonné sociální náklady - základní příděl do FKSP	223,00		241,00		227,00		226,95		100,0	
527	Stravování (do 55 % ceny), školení, vzdělávání, zdravotní prohlídky a OOP pro zaměstnance	368,00		390,00		355,00		351,16		98,9	
528	Jiné sociální náklady										
531,	Daně a poplatky (daň silniční, daň	73,00		160,00		115,00		114,21		99,3	

532, 538	z nemovitostí, jiné daně a popl.)										
541, 542	Smluvní pokuty a úroky z prodlení, jiné pokuty a penále										
544	Prodaný materiál					18,00		18,00		100,0	
547	Manka a škody		17,00						27,67		
548	Tvorba fondů										
549	Jiné ostatní náklady	190,00		180,00		180,00		180,93		100,5	
ZU	551 - Odpisy dlouhodobého majetku	1 591,00		1 591,00		1 673,28		1 673,28		100,0	
562	Úroky										
563	Kurzové ztráty							0,01			
569	Ostatní finanční náklady										
557	Náklady z vyřazených pohledávek										
558	Náklady z drobného dlouhodobého majetku	454,00		350,00		258,00		256,63		99,5	
Výnosy z činnosti PO - účtová třída 6 celkem		42 306,00	111,00	29 747,00	121,00	35 083,48	121,00	35 377,12	151,75	100,8	125,4
601	Výnosy z prodeje vlastních výrobků	48,00		30,00		27,00		26,27		97,3	
602	Výnosy z prodeje služeb	6 648,00		11 203,00		14 593,71		14 897,57		102,1	
603	Výnosy z pronájmu										
604	Výnosy z prodaného zboží		111,00		121,00		121,00		151,68		125,4
609	Jiné výnosy z vlastních výkonů										
641, 642	Smluvní pokuty a úroky z prodlení, jiné pokuty a penále	17,00				3,00		3,19		106,3	
643	Výnosy z vyřazených pohledávek										
644	Výnosy z prodeje materiálu					18,00		18,00		100,0	
645, 646	Výnosy z prodeje dlouhodobého nehmotného a hmotného majetku										
648	Čerpání fondů	13,00		400,00		1,60		1,63		101,9	
649	Jiné ostatní výnosy	801,00		1 880,00		490,00		478,34	0,07	97,6	
662	Úroky	42,00		20,00		45,00		46,95		104,3	
663	Kurzové zisky										
669	Ostatní finanční výnosy										
672	Výnosy vybraných místních vládních institucí z transferů	34 737,00	0,00	16 214,00	0,00	19 905,17	0,00	19 905,17	0,00	100,0	

ZU	672 - Příspěvek na provoz od zřizovatele	34 737,00		16 214,00		19 742,31		19 742,31		100,0	
672xx	Dotace ze státního rozpočtu (ministerstva, Úřad vlády ČR, Úřad práce ČR apod.)					162,86		162,86		100,0	
672xx	Dotace od ÚSC (obcí, krajů)										
672xx	Finanční prostředky ze strukturálních fondů EU, finančních mechanismů EHP Norsko a jiných zdrojů ze zahraničí zapojených do rozpočtu organizace - neinvestiční prostředky										
672xx	Finanční prostředky ze strukturálních fondů EU, finančních mechanismů EHP Norsko a jiných zdrojů ze zahraničí zapojených do rozpočtu organizace - rozpuštění transferů do výnosů										
672xx	Jiné příspěvky a dotace z dalších zdrojů výše neuvedených										
Hospodářský výsledek před zdaněním		57,00	4,00	0,00	0,00	0,00	0,00	273,37	0,95		
591	Daň z příjmů							50,00			
595	Dodatečné odvody daně z příjmů							0,20			
Hospodářský výsledek po zdanění		57,00	4,00	0,00	0,00	0,00	0,00	223,17	0,95		
Doplňkové údaje:											
Čerpání prostředků z fondu investic (tis. Kč)											
Čerpání prostředků z rezervního fondu (tis. Kč)											
Čerpání prostředků z fondu odměn (tis. Kč)											
Přepočtený počet zaměstnanců (dvě desetinná místa)		25,73		27,38		25,50		25,47		99,88	
Fyzický počet zaměstnanců		30,00		32,00		30,00		28,02		93,40	
Průměrný měsíční plat (mzda) v Kč		35 833,00		36 720,00		37 091,00		36 801,00		99,22	

2) Výsledek hospodaření k 31. 12. 2021

Výsledek hospodaření PO k 31.12.2021	
Z hlavní činnosti	273 663,52 Kč
Z doplňkové činnosti	947,60 Kč
Celkem před zdaněním	274 611,12 Kč
Předpokládané zdanění celkem	50 190,00 Kč
Celkem po zdanění (zisk+, ztráta -)	224 421,12 Kč

Komentář k vykázanému výsledku hospodaření za rok 2021:

Výsledkem hospodaření organizace k 31. 12. 2021 je **zisk** ve výši **274 611,12 Kč**. Z toho je v hlavní činnosti vykázáno 273 663,52 Kč zisku a v doplňkové činnosti 947,60 Kč. Kladný výsledek hospodaření ovlivnil především nárůst tržeb za provedené investorské záchranné archeologické výzkumy a nižší poměr subdodávek.

Návrh na rozdělení zlepšeného výsledku hospodaření za rok 2021 do peněžních fondů				
Název peněžního fondu	Stav k 1.1.2021	Stav k 31.12.2021	Příděl ze zlepšeného VH za rok 2021	Stav po přídělu
Rezervní fond	625 877,90 Kč	686 771,40 Kč	224 421,12 Kč	910 054,92 Kč
Fond odměn	851 256,00 Kč	851 256,00 Kč	0,00 Kč	851 256,00 Kč
CELKEM	1 477 133,90 Kč	1 538 027,40 Kč	224 421,12 Kč	1 761 310,92 Kč

3) Vyhodnocení schválených závazných ukazatelů za rok 2021

Stanovené závazné ukazatele:

v tis. Kč				
Závazný ukazatel rozpočtu PO	Schválená hodnota ukazatele	Hodnota po změnách	Skutečnost k 31. 12. 2021	Plnění (%)
objem mzdových prostředků	18 353,84	17 487,20	17 481,75	99,97
odpisy dlouhodobého majetku	1 591,00	1 673,28	1 673,28	100,00
příspěvek na provoz od zřizovatele	16 214,00	19 742,31	19 742,31	100,00

Komentář k plnění schválených závazných ukazatelů v roce 2021:

Závazný ukazatel *Objem mzdových prostředků* ve výši 17 487 200,- Kč byl čerpán ve výši 17 481 758,38 Kč (+ v doplňkové činnosti 6 tis.) to je 99,97 %. Drobné nedočerpání vzniklo vyšší nemocností zaměstnanců v závěru roku. Ukazatel byl v průběhu roku zřizovatelem navýšen na vytvoření 2 pracovních míst pro plnění povinností vyplývajících z dohody s Archeologickým ústavem AV ČR Praha, v.v.i (o agendě AM ČR) a pracovní pozici na digitalizaci dokumentace a zpracování nálezů. V důsledku problémů s náborem vhodných zaměstnanců a při současném nenastoupení dvou pracovníků (druhá MD a prodloužení čerpání RD) v závěru roku organizace požádala o snížení tohoto závazného ukazatele o 2 570 tis. Kč. Doplnění plánovaného stavu zaměstnanců proběhlo počátkem roku 2022.

Závazný ukazatel *Odpisy dlouhodobého majetku* 1 673 284,- Kč byl splněn na 100 %.

Závazný ukazatel *Příspěvek na provoz od zřizovatele* v celkové výši 19 742 309,19 byl splněn na 100 %.

Rozvojové projekty – Svatá Ludmila 36 300,- Kč (usnesení č. 028-06/2021/RK), Středočeské kulturní léto – 250 000,- Kč (usnesení č. 046-19/2021/RK), Samhain – 30 000,- Kč (usnesení č. 032-44/2020/RK), Edukace 2021 – 20 000,- Kč (usnesení č. 027-40/2021/RK), Edukace 2022 – 60 000,- Kč (usnesení č. 066-42/2021/RK), Plnění koncepce ICKK – 440 000,- Kč (usnesení č. 056-46/2021/RK).

4) Pohledávky a závazky

K 31.12.2021 organizace eviduje pohledávky z obchodních vztahů po lhůtě splatnosti v celkové výši 358 122,49 Kč. (Ke dni sestavení zprávy se jedná o 3 pohledávky ve výši 43 560,- Kč.)

Součet rizikových pohledávek (pohledávky s problémovou vymahatelností): 0

Součet nedobytných pohledávek (v daném roce odepsaných): 0

Součet nedobytných pohledávek (dosud neodepsaných): 0

Organizace k 31. 12. 2021 **neviduje** žádné rizikové a nedobytné pohledávky.

5) Kontroly

1. Vnější kontroly

V roce 2021 neproběhla žádná kontrola PO ze strany vnějších subjektů.

2. Vnitřní kontroly

ÚAPPŠČ se při své činnosti řídí platnými právními předpisy ČR a směrnicemi od zřizovatele, dodržuje „Pravidla archeologického výzkumu“ (nepřesný etický kodex archeologů).

Vnitřní předpisy organizace jsou pravidelně aktualizovány a uváděny v soulad s platnou legislativou ČR, zaměstnanci jsou s vnitřními řády organizace a směrnicemi zřizovatele průběžně seznamováni (prokazatelným způsobem).

Kontrolní činnost Ústavu archeologické památkové péče středních Čech se řídí schváleným Plánem vnitřních kontrol na rok 2021, o jehož plnění byla podávána zpráva Odboru kultury a památkové péče KÚSK v rámci Zprávy ředitelky.

V roce 2021 byly prováděny následující vnitřní kontroly:

Kdo kontrolu vykonal	Zaměření kontroly	Kontrolované období	Datum vykonání kontroly	Zjištěné nedostatky	Opatření k odstranění zjištěných nedostatků
Ředitelka	Činnost zaměstnanců 2020 a plány práce 2021	2020	Projednáno individuálně	neplnění termínů, neodevzdání NZ	Průběžná kontrola
Ředitelka	Výkazy práce, přehled akcí	2021	1x měsíčně porada	Chybné součty ve výkazech, neplnění termínů	Viz zápisy z porad
Ředitelka	Vedení knihy jízd + příkazy k jízdě	průběžně celý rok	v den porady - viz výše	Chybně PHM, součty, chybějící podpisy	Proškolení, uvedení v soulad s fakturou, doplnění

Ředitelka	Podklady k fakturaci nad 10 tis. Kč	průběžně	Průběžně	Neúplnost, chybné součty	Opakované vyhotovení
Ředitelka	Vyjádření pro stavebníky a orgány státní správy	průběžně	1 x týdně	Nesrovnalosti v typu vyjádření, chybné adresy	Vyhotovení nového vyjádření bez formálních chyb
Ředitelka	Vedení knihy pošty	průběžně	měsíčně	Chybějící údaje	Proškolení,
Ekonom	Úhrada odběratelských faktur	průběžně	1x za 2 měsíce	Nezaplacení	Vystavení upomínky, předání právníče
Ekonom	Kontrola úplnosti účetních dokladů	průběžně	minimálně 2x za pololetí	Chybějící údaje	Doplnění v průběhu kontroly
Ekonom	Kontrola úhrady dodavatelských faktur	průběžně	1x měsíčně	Platba po splatnosti	Pozdní dodání faktury do účtárny
Firma	Funkčnost hasicích přístrojů a hydrantů	1x ročně	01 - Kounice, Benátky; 05 - Nižbor, Praha	Žádné	
Firma Sybeka s.r.o.	Deratizace	1x ročně	8.6. - Nižbor, 9.6. Kounice, Benátky	Přítomnost hlodavců a hmyzu	Likvidace, pasti
Pracovník Poliklinika IPP, s.r.o.	pravidelnost lékařských prohlídek zaměstnanců	průběžně	měsíčně	Zdravotní způsobilost	Protokol u ředitelky, v personální složce
STK	Funkčnost a bezpečnost vozidla	průběžně	Dle termínů v TP	2 vozidla prošla, 1 navrženo k likvidaci	Oprava v servisu
Ředitelka	Prodej zboží v ICKK	1x za měsíc	Poslední den v měsíci	Předání tržeb	Měsíční uzávěrky uloženy

6) Veřejné zakázky

V roce 2021 byly prostřednictvím e-ZAKu realizovány VZMR spojené s plněním terénní části Vědecko-výzkumného projektu Zápy:

- Snížení energetické náročnosti pracoviště Kounice – realizace stavebních prací - výzva 5088/2020
- Dodávka serveru, uložišť – výzva 6152/2020
- Technicko-personálního zajištění V+V Stará Boleslav – výzva 4261/2021
- Nákup 3 osobních vozidel – výzva 4613/2021.

Komentář k veřejným zakázkám:

Veškerá dokumentace všech VZMR je uložena u ředitelky PO.

7) Komentář k hospodaření PO za rok 2021

Meziroční srovnání nákladů a výnosů je zkreslené nestandardními podmínkami z důvodů protiepidemických opatření. Struktura činnosti organizace v roce 2021 se od předchozího období lišila tím, že v roce 2020 byly kapacity zaměřeny z více než dvou třetin na vědecko-výzkumné projekty hrazené z příspěvku zřizovatele, v roce 2021 převažovaly tržby za služby – za investorské záchranné archeologické výzkumy.

Celkové **náklady organizace** v roce 2021 v hlavní činnosti jsou 35 103,75 tis. Kč, v předchozím roce činily 42 249 tis. Kč (pokles o 17%). Snížení nákladů je ovlivněno náklady na subdodávky vědecko-výzkumných projektů na obchvatu Plaňan a Záp, které byly v roce 2020 čerpány v objemu 15 mil Kč a v roce 2021 jsou náklady na subdodávky vědecko-výzkumných projektů vyčísleny na 2 mil. Kč.

Celkové **výnosy organizace** v roce 2021 v hlavní činnosti jsou 35 377,12 tis. Kč, v předchozím roce činily 42 306 tis. Kč (pokles o 17%). Snížení celkových výnosů odpovídá nižšímu čerpání příspěvku na vědecko-výzkumné projekty.

Náklady a výnosy **doplňkové činnosti** meziročně vzrostly o 30% a jsou zhruba na úrovni před pandemií COVID19.

Komentář k nákladovým a výnosovým položkám:

- 501 - spotřeba materiálu je čerpána na 102%, meziroční nárůst 9% odráží zvýšené ceny PHM
- 512 - náklady na cestovné čerpány na 99,1 %, (35,66 tis. Kč) meziročně nárůst 174 %, běžně před covidem byly čerpány ve výši 50 tis. Kč.
- 511 - náklady na opravy a udržování byly čerpány podle upraveného rozpočtu ve výši 683,18 tis. Kč. Při realizaci projektu SEN pracoviště Kounice bylo zjištěno poškození 8 radiátorů, které byly vyměněny (s výměnou se v projektu nepočítalo – 86,6 tis. Kč). Při pravidelné kontrole pracoviště Benátky nad Jizerou byl identifikován aktivní výskyt tesaříka v budově, byl zpracován posudek Výzkumným ústavem dřevařským, na základě kterého byla provedena dezinfekce částí s aktivním výskytem (prostředky poskytnuty zřizovatelem – 89,5 tis. Kč). Na drobnější opravy bylo vynaloženo 25,3 tis. Kč a realizovala se oprava vrat a wc v Kounicích (16,7 tis a 8,5 tis Kč), na servis, údržbu a menší opravy dopravních prostředků bylo vynaloženo 237 tis. Kč, na opravu budov (drobná oprava střechy Benátky) 14,3 tis. Kč, na údržbu a modernizaci počítačů při přípravě na zasíťování a zvýšení internetové bezpečnosti 136,5 tis., na údržbu popisovacích zařízení 48 tis. a na údržbu výtahů 20,3 tis., hasicí techniky 17,1 tis. Kč a kotlů 7 tis. Kč
- 513 - náklady na reprezentaci – čerpány na 98,9 % (9,89 tis.) výše ovlivněna pandemií
- 518 - ostatní služby byly čerpány na 100,1 % (13 006,65 tis. Kč). Ostatní služby v analytickém členění zahrnují náklady na poštovné, telefony, nájemné, softwarové a ICT služby, náklady na daňové poradenství, právní služby, poplatky TV, rozhlas, OSA aj., bankovní poplatky. Tyto náklady jsou zhruba v úrovni předchozích období, mírný meziroční nárůst nákladů eviduje organizace u telefonních a internetových služeb, což souvisí s instalací serveru a zasíťováním počítačů. Meziroční pokles subdodávek o 7,5 mil Kč byl komentován v úvodu.
- 538 - jiné daně a poplatky meziročně navýšují o cca 50 tis. (56%) poplatky za parkovací oprávnění v Praze 10.
- 558 - náklady z drobného dlouhodobého majetku jsou vynaloženy dle upraveného rozpočtu ve výši 256,63 tis Kč. Z toho na pořízení nového účetního SW 15 tis. Kč, na 5 mobilních telefonů 55 tis. Kč, na 3 stolní počítače 59 tis. Kč, na 3 notebooky 75 tis. Kč, na projektor 18 tis. Kč, záložní zdroj pro server 6,5 tis. Kč a na externí disky, tiskárnu, laboratorní a kancelářské váhy, kancelářské židle a rychlovarnou konvici a mikrovlnnou troubu (financovanou z prostředků FKSP) 35 tis. Kč

V roce 2021 jsme dokončili realizaci projektu **Snížení energetické náročnosti pracoviště Kounice**, podpořeného dotací z MŽP (CZ.05.5.18/0.0/0.0/19_121/0011611). Získali jsme dotaci z MK ČR z **Programu udržitelnosti pro muzea II** pro rok 2021 č. j. MK 44414/2021 POD žadatele na pokrytí ztráty způsobené COVID při provozu Informačního centra keltské kultury ve výši **162 863,- Kč**.

Z Investičního fondu PO jsme pořídili 3 vozidla Opel Crossland (obměna vozového parku – 1 387 tis Kč), řešili IT bezpečnost dat (server – 509 tis Kč) a modernizovali EZS v depozitáři Benátky nad Jizerou (76 tis Kč).

Z finančních prostředků SK na opravu a údržbu majetku jsme bojovali s aktivním tesaříkem v dřevěných konstrukcích Centrálního depozitáře v Benátkách nad Jizerou (96,3 tis Kč).



Ústav archeologické
památkové péče
středních Čech

ČINNOST

1. ZÁCHRANNÉ ARCHEOLOGICKÉ VÝZKUMY

		ZAV		Celkem	z toho pozitivní		Celkem pozitivních ZAV	NZAV		Celkem	z toho pozitivní		Celkem pozitivních NZAV
		1. pololetí	2. pololetí		1. pololetí	2. pololetí		1. pololetí	2. pololetí		1. pololetí	2. pololetí	
Mgr.	Baloun Lukáš	51	52	103	4	6	10	26	16	42	0	2	2
Mgr.	Behenský Pavel	81	113	194	5	11	16	28	27	55	3	5	8
Mgr.	Beneš Zdeněk	70	85	155	8	8	16	14	11	25	3	2	5
Mgr.	Benková Irena	2	0	2	2	0	2	0	0	0	0	0	0
Mgr.	Bergerová Alžběta	30	38	68	9	4	13	37	39	76	5	3	8
	Bernat Jiří	17	25	42	6	9	15	23	19	42	8	9	17
Bc.	Doubek František	119		119	5	13	18	25		25	4	2	6
Mgr.	Dufek Josef	68	47	115	3	2	5	23	33	56	1	1	2
	Kukla Milan	66	92	158	1	0	1	46	72	118	0	0	0
Mgr.	Mattiello Lucia	12	12	24	1	1	2	0	2	2	0	0	0
Mgr.	Polišenský Tomáš	34	25	59	2	1	3	41	43	84	0	0	0
Mgr.	Roháček Miloš	22	21	43	2	4	6	6	9	15	1	0	1
Mgr.	Volf Vojtěch	46	26	72	3	0	3	10	6	16	0	0	0
Mgr.	Zemanová Petra	23	26	49	0	1	1	50	35	85	2	2	4
		641	562	1203	51	60	111	329	312	641	27	26	53

i. Hrazené investorem - celkem 1203, z toho 111 pozitivních

Výběr informací o pozitivních výzkumech - řazeno abecedně dle katastrů, vedoucí výzkumů (autoři textů) uvedení v závorce.

Benátky nad Jizerou, okr. Mladá Boleslav (P. Behenský)

1. Ul. Tyršova, parc. č. 2/16.
2. Obnova vodovodního řádu; duben-květen 2021.
3. Zemědělský pravěk, doba laténská.

V dubnu a květnu 2021 probíhal záchranný archeologický výzkum v Benátkách nad Jizerou v Tyršově ulici při obnově vodovodního řádu. Při počátečních výkopových pracích byl narušen větší zahloubený objekt sídlištního charakteru s rovným dnem. Z jeho výplně se podařilo získat fragmenty keramických nádob, dalších artefaktů a zvířecích kostí. Nálezy lze datovat do doby laténské.

V dalším úseku ulice bylo ve dvou polohách zachyceno kulturní souvrství. Z výplně prvního souvrství pocházejí dva keramické střepy, které lze datovat do období zemědělského pravěku a šnečí ulita. Dále byl zaregistrován objekt v podobě soujámí. Z hlinité výplně nebyly získány žádné nálezy. Všechny situace byly fotograficky a kresebně zdokumentovány na řezech výkopu a geodeticky zaměřeny.





Beroun, okr. Beroun (A. Bergerová)

1. Seydlovo nám 24/5, Areál děkanství – fara, p. č. st. 43, parc.č. 1/1
2. Areál děkanství-fara vodovodní přípojka, červen 2021
3. středověk/novověk (13. – pol. 16. stol.)

Archeologický dohled v liniovém výkopu pro vodovodní přípojku odhalil kulturní vrstvy obsahující úlomky mazanice, cihel a keramiky. Došlo také k objevení torza zdiva a recentní kanalizace. Výkop byl proveden úzkou lžící cca 30 cm do hloubky cca 120 cm, z toho důvodu nebyly vrstvy vzorkovány. Došlo pouze ke kresebné a fotografické dokumentaci, poloha výkopu byla zaměřena pásmem. Střepy získané sběrem z hald

určil kolega V. Volf v rozmezí od 13. – pol. 16. stol.

Brandýs nad Labem, okr. Praha-východ (L. Baloun)

1. Ulice Na Tvrzi a Zahradní, parc. č.: 1881; 1882/2
2. Rekonstrukce místních komunikací - II. etapa; červen 2021.
3. Neolit, starší doba železná, pravěk zemědělský; plošný odkryv.

V úseku rekonstruované místní komunikace Na Tvrzi, vymezeném hlavní Pražskou silnicí a křižovatkou s ulicí Zahradní došlo v rámci výstavby nové kanalizace a následně plošnou skrývkou staré vozovky k narušení řady archeologických situací pravěkého stáří. Jednalo se převážně o drobné sloupové jamky, dva mělké nepravidelné objekty dokumentované v minulosti již při pokládce kabelů nízkého napětí. Dále se ve vymezeném prostoru nacházely tři hlubší, torzovitě zachovalé objekty. V jednom případě se s největší pravděpodobností jednalo o zásobní jámu. Ostatní dvě archeologické situace nemohly být z bezpečnostních důvodů v úplnosti prokopány. Z výplní jednotlivých objektů se podařilo získat nepočetný keramický materiál náležející do neolitu, starší doby železné, nebo obecně do zemědělského pravěku.



Brandýs nad Labem, okr. Praha-východ (L. Baloun)

1. Ulice U Vodárny, parc. č.: 1882/3
2. Rekonstrukce místních komunikací - II. etapa; září 2021.
3. Pravěk zemědělský; plošný odkryv.

Pokračující stavební práce na rekonstrukci uliční sítě na Vrábí v Brandýse nad Labem se v průběhu září přesunuly do ulice U Vodárny. V této části území není mocnost nadloží tak vysoká a proto při úpravě komunikace před pokládkou nové skladby vozovky došlo k odhalení geologického podloží a společně s ním také několika zahlučených sídlištních objektů pravěkého stáří. Veškeré situace byly situovány u křižovatky s ulicí Janáčkovou v těsném sousedství hlavní silnice Pražské. Nevelký soubor keramiky získaný z výplní těchto objektů můžeme obecně zařadit do období zemědělského pravěku.



Brandýs nad Labem, okr. Praha-východ (L. Baloun)

4. Areál zámku Brandýs n. Labem, parc. č.: 1278
5. Historizující obnova skleníků na západních valech zámku; květen 2021.
6. Novověk 16. / 17. století; síť zjišťovacích sond.

V rámci postupné revitalizace okolí zámku v Brandýse nad Labem došlo k drobnému předstihovému výzkumu v prostoru bývalých skleníků, které se nalézají při JZ nároží zámku. Do současné doby se dochovalo pouze obvodové zdivo s pozůstatky vnitřního členění. Zjišťovací sondy o rozměru ca 100 x 150 cm byly umístěny jak do interiéru skleníků, tak i na vnější straně jižní zdi. Projekt obnovy počítá s minimálním narušením původních historických terénů, proto byly sondy umístěny v místech ojedinělých hlubších

zásahů, jako je například prostup pro vodovodní a kanalizační přípojku. Hloubka sond dosahovala ca 25 – 90 cm. Z uloženin byl získán nepočetný soubor časně novověké keramiky odpovídající horizontu 16. / 17. století. Sonda u vnější obvodové zdi skleníků vykazovala recentní zásahy i v hloubce kolem 70 - 90 cm a proto byla další exkavace uloženin zastavena.

Brodce, okr. Mladá Boleslav (P. Behenský)

1. Křižovatka ul. Rudé armády a Hluboká, u domu čp. 302, parc. č. 1255/1, 1255/8.
2. Odkanalizování obcí v povodí Jizery – Brodce nad Jizerou, duben 2021.
3. Kostrový hrob, novověk ?

Na konci dubna 2021 došlo při zemních pracech pro kanalizační potrubí v obci Brodce k zachycení lidských kosterních ostatků. Tato zpráva nám byla ohlášena prostřednictvím archeologického oddělení Muzea Mladoboleslava na základě článku, který vyšel na webových stránkách města Mladá Boleslav. Stavbu dozorujeme pravidelně už od roku 2020, ale vedení stavby přesto zapomnělo nález ohlásit. V důsledku tohoto opomenutí jsem nemohl nálezovou situaci zhodnotit na místě. Vedení stavby nejdříve nález ohlásilo Polici ČR, která místo nálezu zajistila, i když je povinností stavebníků hlásit jakýkoliv nález archeologům. Lebka byla vyjmuta z původního kontextu ve stěně rýhy pro kanalizační stoku, další zlomky byly dohledány na deponii za obcí. V okolí původního uložení se podařilo nalézt několik fragmentů keramiky a jeden železný předmět, u kterých není jisté, zda souvisí s nalezenými kostmi. Fotodokumentace a antropologický materiál byl převzat od Policie ČR. Přes nadložní vrstvy kosterního nálezu nezasahoval do jeho úrovně žádný recentní vkop. Datace zůstává nejasná a vzhledem k tomu, že situace nebyla posouzena na místě není jasné, zda se ostatky nacházely v původní poloze (hrobě ?) nebo byly sekundárně přemístěny. V souvislosti s tímto nálezem, lze třeba upozornit na hroby únětické kultury, které byly nalezeny v okolí obce.

Břežany II, okr. Kolín (J. Dufek)

1. Extravilán obce, Polní cesta HPC6 a odvodňovací příkop; ppč. 1225
2. Stavba polní cesty HPC6 a k ní příslušejícího odvodňovacího příkopu.
3. sídlištní objekt; vrcholný středověk/raný novověk, zásobnice, sídlištní objekty; raný středověk, zemnice; pozní halštat/časný latén, zásobnice; eneolit; zásobnice, sídlištní objekty; eneolit – řivnáčská kultura, sloupové jámy; zemědělský pravěk.

Při záchranném archeologickém výzkumu vyvolaném výkopem odvodňovacího příkopu v září a říjnu 2021 bylo na severním okraji obce Břežany II, na levém břehu



Týnického potoka zachyceno 44 archeologických objektů. Zachycené objekty vytvářely tři navzájem prostorově a v zásadě i chronologicky od sebe oddělené jednotky. Bráno od severu k jihu. První skupinu tvořily objekty 1-12, 20-23 a 37 datované vesměs do raného středověku a vrcholného středověku až raného novověku s občasnými intruzemi pravěkých artefaktů. Druhou skupinu tvořily objekty 13-19, 24-28, 30-36 a 38-44 datované vesměs do eneolitu a do období eneolitické řivnáčské kultury. Jižně od druhé skupiny byla ještě zachycena osamocená zemnice datovaná do období pozdního halštatu až časného laténu.

Budiměřice, okr. Nymburk (F. Doubek)

1. Budiměřice, severovýchodní okraj intravilánu obce, parc. č. 149/35,36, 131/54, 149/82,
2. Kabely NN pro 8 RD
3. Zahloubený objekt, jáma; neolit

Výkop pro kabely NN při jihovýchodním okraji intravilánu obce narušil dva zahloubené objekty do slínového světla žlutého podloží vyplněných černohnědými hlinitými zásypy. V nich byly nalezeny fragmenty zvířecích kostí a zlomků

keramických násob. Mimo tyto nálezy byl získán i malý fragment pazourkové štípané industrie. Objekty byly v profilech výkopu zdokumentovány a ovzorkovány.

Bukovno, okr. Mladá Boleslav (P. Behenský)

1. Severní strana obce, u čp. 37, parc. č. 118/5 a st. 54/1.
2. Výkopy pro kNN; květen 2021.
3. Vrcholný středověk, industriální období 1.

Výkop pro pojistkovou skříň se dotknul západní hranice pozemků č. parc. 118/5 a st. 54/1, v místě hospodářské budovy. Výkopem byl odkryt lomový základ zdiva vystavěného nad povrchem terénu z pískovcových štuků. Při zdi bylo registrováno tmavé hlinité nadložní souvrství. Podle situace na císařském otisku stabilního katastru z roku 1842 budova ještě neexistovala a do indikační skici byla doplněna zřejmě nedlouho po tomto roce. Sběrem na výhozu z výkopu se podařilo zachytit jeden okrajový zlomek keramického hrnce vrcholně středověkého charakteru.



Červený Újezd, okr. Praha západ (A. Bergerová)

1. parc.č. 339/29
2. realizace inženýrských sítí a výstavba bytového souboru rodinných domů, květen – říjen 2021
3. eneolit (nálevkové poháry?)



V místě nové komunikace byl archeologickým dohledem objeven objekt (velikost cca 2x2m) zahroubený do opukového podloží. Dle nalezeného početného keramického materiálu, se objekt dá datovat do období eneolitu (možná kultura s nálevkovými poháry). Objekt byl zdokumentovaný kresebně, fotograficky a následně z poloviny exkavován. Část objektu nebyla součástí skrývaných ploch. Geodetické zaměření provádí stavba. Část výkopů základových pasů RD, podél komunikace proběhla bez dohledu. Ve druhém pololetí ale již akce nebyla pozitivní.

Dobrovice, okr. Mladá Boleslav (P. Behenský)

1. Ul. Tyršova, parc. č. 215/4, 1683/1.
2. Výkopové práce pro kNN; listopad 2021.
3. Zahroubený sídlištní objekt; bez datace.

V rámci archeologického dohledu byly kontrolovány rýhy pro novou pokládku kabelu NN. V úseku jedné rýhy byla na severovýchodní stěně zachycena část většího zahroubeného objektu patrně sídlištního charakteru s tmavě až světle hnědou jílovito-hlinitou výplní. Objekt byl kresebně a fotograficky zdokumentován a geodeticky zaměřen. Ze vzorkování jeho výplně se nepodařilo získat žádný movitý archeologický materiál, který by přispěl k určení staří a funkce.



Dobřichov, okr. Kolín (Z. Beneš)

1. Poloha Malé noviny; parc. č. 147.
2. Výstavba komunikace – Malé noviny.
3. Sídliště, ojedinělé nálezy z ornice, doba římská.



Jde o pokračování stavby, která byla formálně započata v březnu 2020 provedením hrubé skrývky nadloží do hloubky 20 cm. Součástí akce byla také povrchová prospekce s detektory kovů, která byla úspěšná a přinesla několik kovových datovatelných nálezů, které společně s nasbíranými zlomky keramiky, kostí a mazanice indikovaly přítomnost sídliště z mladší až pozdní doby římské a snad i doby stěhování národů. V roce 2020 pak navázaly zemní práce, jež měly za následek rozběhnutí standardního ZAV. Během něj bylo zachyceno a zdokumentováno celkem 36 archeologických objektů, z nichž ty, které bylo možné na základě

nálezů datovat, patřily přelomu starší a mladší doby římské.

V březnu tohoto roku pak zemní práce na lokalitě pokračovaly výkopy přípojek inž. sítí k jednotlivým parcelám RD, ale také pokračováním skrývek v trase rýhy 2 tam, kde v loňském roce skončily (tedy v ploše 3). V ploše 4 tedy byl takto zjištěn objekt 37, který se nakonec ukázal být hluboký více než 200 cm od úrovně povrchu. Jeho dna nebylo možné z technických důvodů (spodní voda) dosáhnout. Zajímavým zjištěním je, že v hloubce 60 cm obsahoval patrně celý skelet psa. Na SV konci rýhy 2 v ploše 4 byla skryta plocha pro jímku o rozměrech 8 x 2,15 m. Zde byly zjištěny objekty 38-41, víceméně kúlové jamky. V přilehlé a dodatečně provedené rýze byly pak objeveny objekty 42 a 43, opět kúlové jamky. Rýha 2 pro kanalizaci a vodovod pak byla, již bez objevu dalších archeologických situací, dovedena až do JV konce nové komunikace a metodou protlaku připojena na stávající řady v ul. Kalabousek.



Dobšice u Žehuně, okr. Nymburk (F. Doubek)

1. Dobšice u Žehuně, Na Stráni, parc. č. 419/19, 423/1
2. Výstavba vodovodu, splašková kanalizace a dešťové kanalizace
3. Zhloubený objekt, jáma, doba bronzová



Výkop pro vodovod při východní hraně přístupové komunikace v lokalitě Na Stráni narušil 5 zhloubených objektů, většinou odpadních a sloupových jam. Obdobná situace nastala při hloubení rýh pro oba typy kanalizací při západní hraně cesty a následně v tělese silnice vedoucí z Dobšic do Žehuně. Zde bylo zachyceno dalších 7 zhloubených objektů, opětovně především odpadních jam. Poslední z těchto objektů byl zachycen při napojení kanalizace v tělese silnice do Žehuně v křižovatce s touto místní komunikací. Jednalo se o mírně zhloubený objekt

v rámci tmavé hlinité podorniční vrstvy, s výplní obsahující větší množství drobných zlomků uhlíků a mazanice a s množstvím přepálených středně velkých lomových kamenů nade dnem objektu.

Drahelčice, okr. Praha západ (A. Bergerová)

1. Za Panským rybníkem, parc. č. 144/7, 930, 929, 786, 1136, 795/2, 144/3, 181/9, 780/1, 181/3, 183/3, 779/14, 988, 22/1, 30, 47/1
2. 56 rodinných domů a technická infrastruktura, únor – červenec 2021
3. knovíz/haštat?



Archeologickým dohledem bylo při skrývkách pro RD a komunikace objeveno sídliště, podle keramických nálezů náležící zřejmě knovízské kultuře. Od června 2021 probíhá záchranný archeologický výzkum, který jako subdodávku provádí firma Osina. Dosud byly objeveny, exkavovány, fotograficky i kresebně a geodeticky zaměřovány, desítky kůlových a sídlištních jam, několik zásobnic, hliníků, žlábek a jeden hrob (skrčená poloha na boku, podle antropologického určení P. Kubálka v terénu je to spíše žena). Dosud byl objeven velký soubor keramiky, mazanice, strusky, zvířecích kostí. V jedné ze zásobnic se podařily objevit 2 celé nádoby. V současné době bylo dokončeno dočištění obvodového zdiva mladší stodoly, která narušuje několik pravěkých objektů a žlábek. Práce

se nyní přesunula k propáleným objektům, které jsou zatím předběžně interpretovány jako možné pece (je možné, že jeden z objektů v této oblasti bude podle tvaru hrob). Po exkavaci prvního objektu, se ale zdá že spíše půjde pouze o sídlištní jámy naplněné mazanicí a ker. střepy. Celkem bylo objeveno na 150 objektů. Jde o kůlové a sídlištní jámy, zásobnic, hliníky, žlábek a jeden hrob (skrčená poloha na boku, podle antropologického určení P. Kubálka v terénu je to spíše žena). Pravěké sídliště narušuje mladší stodola. Výzkumem byl získán velký soubor keramiky, mazanice, strusky, zvířecích kostí. Podařilo se objevit 2 celé nádoby. Po odstranění deponie ornice, se podaří pravděpodobně objevit další archeologické objekty a výzkum by pak pokračoval v další etapě.



Drahelčice, okr. Praha-západ (M. Kukla)

1. Jižní část obce, Hořelická ulice, st. 22/1; GPS: 759076/ 1047152.
2. Výstavba mateřské školy + IS; červenec - prosinec 2020 – 2021.
3. Pravěké a středověké objekty; narušené objekty dokumentovány v řezech základových pasů.

V prostoru pro retenční nádrže byly dokumentovány 3 zahloubené objekty a kulturní vrstva. Objekty byly dlouhodobě zatopeny spodní vodou, a proto jejich dokumentace byla poměrně obtížná. Objekt č. 1. s plochým dnem o rozměrech 400x90cm obsahoval zlomky keramiky ze 14. – 15. století. Objekt č. 2. – zásobnice z mladší doby bronzové o rozměrech 100x80cm. Objekt č. 3. s nepravidelným dnem a stěnami z 11. – 12. století. a kulturní vrstva z doby zániku Drahelčické tvrze, ve které byly nalezeny zlomky komorového kachle, který byl po restaurování vyhodnocen jako vyobrazení dvouhlavého císařského orla. Analogie z muzea hlavního města Prahy je datována do 15. století, motiv se však v německém prostředí objevuje již ve století dvanáctém.

Drasty, okr. Praha-východ (M. Roháček)

1. Starý zemědělský dvůr v obci Drasty.
2. Přestavba zemědělského dvora a všech objektů uvnitř na klášter bosých karmelitek.
3. Středověk-novověk.



Další etapa přestavby objektů uvnitř zemědělského dvora na klášter. V první etapě byla přestavěna přední budova u vrat, tuto akci dohlížela Lucia Mattiello a byla vyhodnocena jako negativní. V další etapě, která již spadá pod tuto akci, se zaměřilo na severovýchodní objekt, budova bývalých chlévů. Uvnitř se nachází tři místnosti, kde byla podél celého obvodu vnitřních zdí stavbou odkopána hlína, aby mohly být staré kamenné zdi chléva podezděny. Na řezu se tímto zásahem odhalilo mnoho vrstev a objektů. V nejnižnější místnosti (sonda 1) byly vykopány pozůstatky pece (obr. 1), nejspíše středověkého data. V největší,

prostřední, místnosti (sonda 2) bylo poté na řezu odhaleno a zdokumentováno mnoho vrstev a objektů (počet objektů se blíží dvaceti, příklady obr. 2 a 3). Některé se předběžně dle nálezů dají datovat do vrcholného středověku, další mohou být spíše novověké a souviset se zemědělským dvorem. Nálezy novověké keramiky jsou na místě také. V jižní části místnosti, poblíž zdi budovy, byl odhalen krátký, zdánlivě nikam nevedoucí, základ jiné zdi, postavený na hlíně. Pod ní se nacházel objekt, nejspíše středověký. Nejsevernější místnost (sonda 3) je momentálně ve fázi začíšťování. Na řezu se ovšem rýsují další vrstvy a objekty, jejich předběžný průzkum, dle písčité výplně a dochovaného dřeva, je spíše odhadován na novověké datum.

Stavba kláštera pokračovala ve 2. pololetí roku 2021. Během léta byly zdokumentovány řezy podél obvodní zdi v poslední místnosti chlěva, nazvaná sonda 3. Jeden či dva objekty odsud se dají datovat do středověku, zbytek situací a vrstev spadá spíše do novověku. Na podzim začala skrývka základů pro nově vnikající křídla klášterní budovy



(pohled na plochu, obr. 12). Zde bylo postupně identifikováno kolem dvě stě objektů středověkého a novověkého data, některé nejspíše i recentního. V ploše byly objekty různě situované a uspořádané. Prozatím nejsou prokázány žádné jasné movité či nemovité nálezy dokládající existenci tvrze, která je v těchto místech známá z historických pramenů. V ploše byl identifikován ještě hnojník a novověká cihlová kanalizace. V prosinci se vykopaly liniové výkopy a pasy uvnitř chlěva, v sondách 1, 2 a 3. Zde byla situace zdokumentována a byly objeveny minimálně další dva objekty (příklad ze sondy 2, obr. 13). Mezi nejčastější nálezy obecně patří keramika a kosti, popřípadě mazanice a stavební materiál.

Dvory u Nymburka, okr. Nymburk (F. Doubek)

1. Dvory u Nymburka, jižní část extravilánu obce
2. Výstavba polních cest C1, C487
3. Zhloubený objekt, hrobová jáma, doba bronzová – mladší fáze únětické kultury

Skrývka pro polní cesty a zejména odvodňovací rýha při jejím okraji narušila hrobovou jámu u mladšího období únětické kultury. V hrobové jámě byli pohřbeni celkem tři jedinci. Ostatky prvně pohřbeného dospělého jedince byly při následném pohřbu očistěny a vyskládány k okraji hrobové jámy. Další dva jedinci, zřejmě podle prvotních zjištění muž a mladší žena, byly do hrobové jámy uloženy hlavami proti sobě s propletenými dolními končetinami.



Vzhledem k tomu, že ani u jednoho z těchto jedinců nebylo zjištěno poškození nohou, lze s největší pravděpodobností předpokládat jejich společné uložení do hrobové jámy. Rýhy pro odvodnění poškodila částečně skelety pohřbených jedinců, ale zejména prošla místem, kde byly uloženy nádoby s milodary. Ve stěnách a dnu výkopu této rýhy byly zachyceny zbylé části 3 keramických nádobek (2x koflík, 1x miska?). V zásypu hrobové jámy se pak našlo i několik fragmentů sídlištní keramiky s prvky věteřovské keramiky.



Dvory u Nymburka, Veleliby, okr. Nymburk (F. Doubek)

1. Veleliby
2. Výstavba komunikace, vodovodu, kanalizace a sítě SEK, parc. č. 176/1, 744, 365, 342/4
3. Zhloubené objekty, zemědělský pravěk, doba bronzová? Ke, ZKo, Ká, Mz.

Skrývka pro budoucí komunikaci pro 20 nových RD. Akce byla nahlášena již v průběhu započatých zemních prací, kdy byla plocha budoucí komunikace skryta za pomoci buldozeru. S investorem byla proto domluvena v místech s nálezy objektů a špatnou „čitelností“ podloží další skrývka za pomoci bagru se svahovou lžící. Zbylá plocha byla pak začíšťena ručně pouze

v okolí nalezených objektů. Objekty se kumulovaly na dvou místech při severním a jižním okraji skrývky. Středová část této plochy je v mírné sníženině a pravděpodobně zde kdysi protékala menší vodoteč (na geologických mapách je jsou v těchto místech zakresleny nivní sedimenty, které by zaniklé vodoteči odpovídaly).

Na severním okraji plochy tedy byly zachyceny 3 objekty zahloubené do světle žlutého slínového podloží – jeden větší nepravidelný objekt – zřejmě hliník, jedna sloupová jáma a dvojice mělkých žlabů. Ty tvořili téměř souběžnou dvojici. Mělčí z nich o příčném profilu do U ležel při západním okraji druhého o příčném profilu do V a doplněného při jeho východní hraně nepravidelně rozmístěnými menšími KJ o průměrech mezi 15 – 25 cm. Datačně lze tyto objekty zařadit prozatím pouze do širšího období zemědělského pravěku, pouze z objektu č. 1 bylo získáno několik zlomků špatně vypálené drolící se nezdobené keramiky.

Na jižním okraji plochy se podařilo zachytit dalších 18 zahloubených objektů. Největší kumulace objektů se ukázala u křížení komunikace, kde se podařilo nalézt několik kruhových odpadních jam a dalších objektů z období mladší doby bronzové. Některé další objekty se však nepodařilo blíže datovat a jejich datace je ponechána prozatím jako zemědělský pravěk. Zajímavé nálezy poskytla i skrývka pro komunikaci při jižním okraji pozemku směrem k východu, kde byly zjištěny 2 objekty z období raného středověku. Jednalo se o zásobní jámu – obj. č. 15, hloubky 150 cm od úrovně skrývky (při mocnosti ornice zhruba 50 cm pak tedy 200 cm od úrovně současného terénu) vytesanou svými spodními zhruba 80 cm do skalnatého podloží. Jihovýchodním směrem od této jámy se nacházel částečně odkrytý objekt č. 16. Jednalo se zhruba o 1/3 půdorysu slovanského obydlí s destrukcí otopného zařízení při SZ nároží tohoto objektu. Většina kamenů použitých pro stavbu tohoto topeniště nepocházela z blízké provenience. Jednalo se o jakýsi typ slídnaté ruly, která v širokém okolí nemá svůj přirozený výchoz na zemském povrchu. Doplnkově byla pak použita místní surovina – opuka.



Dvory u Nymburka, Veleliby, okr. Nymburk (F. Doubek)

1. Veleliby, ul. Zdonínská
2. Pokládka kabelů NN, VN, parc. č. 365, 176/1, 178/1, 342/1
3. Zahloubené objekty, zemědělský pravěk, doba bronzová? Ke, ZKo,



Hloubení rýh pro kabely VN a NN k nové zástavbě 20 RD v areálu bývalého podniku Sempra Veleliby. Akce navazovala na následně zmiňovanou akci v tomto seznamu, kdy bylo na této lokalitě zjištěno 21 zahloubených pravěkých až raně středověkých objektů ve skrývce pro budoucí komunikaci. Při této akci byly znovu narušeny 3 objekty, které svým rozsahem zasahovaly za skrývku komunikace a rýhy kNN je tedy v tomto prostoru opět zachytily. Zjištěn byl nově jeden zahloubený objekt – jáma, z které však bylo získáno jen pár zlomků ZKo bez

průvodního keramického materiálu. Dle okolních objektů lze snad uvažovat o jeho zařazení do mladší doby bronzové.

Hořátev, okr. Nymburk (F. Doubek)

1. Hořátev, areál Technologického parku 419/19, 423/1
2. Výstavba zpevněných ploch v areálu firmy KIMM Invest
3. Zahloubený objekt, jáma, neolit?



Mělčí zahloubený objekt oválného tvaru zahloubený do šedobílého slínového podloží. Rozměry objektu ca 200 x 100 cm, hloubka do 25 cm. Ve středu objektu zahloubení nepravidelného tvaru. V tmavé hlinité výplni tohoto objektu nalezeno roztroušeně několik zlomků keramiky, většinou až na tři menší zlomky pocházejících s největší pravděpodobností z jedné nádoby. Nejvíce těchto úlomků obsahovala jihovýchodní čtvrtina objektu. Mimo keramiky žádné jiné movité archeologické nálezy zaznamenány nebyly. Akce ukončena na počátku roku 2022 bez dalších pozitivních zjištění.

Hvoždany, okr. Příbram (T. Polišenský)

1. Jižní okraj obce Hvoždán.
2. Obnova špejcharu - kanalizace.
3. Recentní planýrovací vrstva s intruzí – (VS-Nov).

Akce obnova špejcharu v obci Hvoždany, okr. Příbram na parc. č. 75/5 probíhá od 23. 4. 2021. V prostoru špejcharu byla zachycena keramika (1ks) (VS-Nov) v promíchané vrstvě obsahující též recentní materiál. V prostoru západně od objektu špejcharu zatím žádné archeologické nálezy zjištěny nebyly. Poloha se nachází v severozápadní části areálu tvrze.

Choťánky, okr. Nymburk (F. Doubek)

1. Choťánky – Balkán, Choťánky – Vrčení
2. Kabely NN, VN a TS pro 108 OM
3. Zahloubené objekty, neolit?; středověk nesp., Ke, ZKo, MZ

Stále probíhající akce výstavby přípojek kabelů NN a VN pro 108 odběrných míst v nové lokalitě výstavby RD na pozemcích mezi místními částmi Balkán a Vrčení. Při výkopu pro trasu kabelového vedení vedené severně podél silnice II/611 se podařilo v místě za zastavěnou plochou v místní části Balkán směrem na Vrčení zachytit 7 zahloubených objektů. Podloží v těchto místech oproti celému okolí netvoří písek, ale vátá sprašová hlína, do které byly nalezené objekty zahloubené. V profilech výkopu byly tyto objekty zdokumentovány, zaměřeny a ověřovány. Z jejich výplní se podařilo získat několik zlomků zvířecích kostí a drobnější fragmenty keramických nádob. Vzhledem k blízkosti neolitického rondelu, který se nachází ca 200 metrů západně, se dá předpokládat, že nalezené objekty spadají do téhož období. Další část stavby má procházet v místě nálezu těchto objektů při jižní straně silnice II/611, dá se tedy předpokládat zachycení dalších pozitivních situací v trase výkopu.

Při výkopu pro trasu kabelového vedení podél místní zpevněné komunikace vedoucí od hlavní silnice na osadu Vystrkov byly zachyceny další dva zahloubené objekty. V poli pak trasa výkopu pokračovala k sloupu VN, kde bylo podzemní vedení ukončeno. Zde bylo zjištěno dalších 6 zahloubených objektů, pravděpodobně opět spadajících do období neolitu. Jeden z těchto posledních objektů se lišil již ve své výplni a mezi směsí drobných zlomků keramiky se našel i fragment středověké nádoby. Celkový počet zjištěných objektů tak s předešlou částí stavby dosáhl počtu 16.

Chrástany, okr. Praha západ (A. Bergerová)



1. parc.č. 375/1, 375/9, 376/6
2. Logistické centrum Chrástany – hala DC 1, leden–červen 2021
3. zemědělský pravěk?

Během archeologického dohledu při stavbě haly byly při skrývkách zjištěny 3 objekty, které byly zdokumentovány již v lednu. Bohužel nedošlo k objevu žádného datovacího materiálu. Ve výplni objektu cca 1 m hlubokého byly obsaženy pouze drobné kameny. Následně během dohledu v prostoru pro 3 retenční nádrže byly objeveny další 3 objekty (kůlové a sloupové jámy), které byly také zaměřené a zdokumentované kresebně, fotograficky a následně exkavovány. Ani zde však nebyl

zachycen datovací materiál.

Chrástany okr. Praha-západ (A. Bergerová)

1. p. č. 375/1, 375/9
2. Logistické centrum Chrástany - hala DC 2, říjen – pokračuje 2022
3. Hrob, pravěk (neolit - eneolit?)

Při skrývce pro stavbu nové haly a parkoviště byl zjištěn 1 zatím blíže nedatovaný hrob bez zvláštní úpravy, oválného půdorysu zahloubený do žlutohnědé spraše. Hloubka hrobu byla 45-50 cm (podloží zde tvoří opuka). Situace byla dokumentována kresebně i fotograficky, a následně geodeticky zaměřena. Kostí i zuby se dochovali velmi torzovitě na dotek se rozpadaly (po vyjmutí a uložení do sáčků se rozpadly). Jedinec byl pohřben ve skrčené poloze, uložený na pravém boku, hlavou k Z nohama k V, obličej směřuje k J. Ruce má pokrčené a složené pod hlavou. Kostí jsou z části dislokované (spodní čelist a hrudník), zřejmě kvůli narušení původního uložení zvířecí norou.



Hrob neobsahoval žádné artefakty. Nicméně je pravděpodobné, že vzhledem ke špatnému stavu dochování kostí se případné artefakty vyrobené z kostí rozložily úplně. Vzhledem k orientaci, hloubce hrobové jámy i absenci nálezů pravděpodobně pochází z období eneolitu (možná blíže kultura zvoncových nebo šňůrových pohárů?). Vzorky na analýzy byly odebrány. Podle antropologického určení P. Kubálka v terénu jde spíše o jedince menšího věku.

Kbel, okr. Kolín (Z. Beneš)

1. Celá obec, včetně části Kbílek.
2. Tlaková kanalizace a vodovod.
3. Venkovské sídliště; novověk.

Během stavby nebyly zjištěny archeologické situace in situ, pouze přemístěné nálezy. Tak byly ve výkopku rýhy hlavního řádu před č.p. 7 a 8 na jižní straně ulicové návsi nalezeny zlomky glazované novověké keramiky a zlomky kamenných kachlí z režné keramiky. Stavba pokračuje ještě ve 2. pololetí roku 2021.

Kbel, okr. Mladá Boleslav (P. Behenský)

1. JZ strana návsi, parc. č. 839/1, 62/4.
2. Výkopové práce pro kNN; září 2021.
3. Soubor zlomků keramiky; vrcholný středověk-novověk.

Při kontrole rýhy pro pokládku kabelu NN byly na výhozu z výkopu sebrány četné zlomky keramických nádob datované s širokým časovým rámcem od vrcholného středověku až po mladší novověk. Keramický soubor je technologicky velmi pestrý. Obsahuje světle červené malované zboží, keramiku s vnitřní glazurou (talířovité mísy) a redukčně pálenou keramiku s leštěným povrchem. Na trase rýhy nebyly zjištěny žádné zahloubené objekty. Veškeré nálezy pocházejí pravděpodobně z nadložního souvrství. Výkop probíhal na východním okraji usedlosti čp. 4 při hranici sousedního stavení čp. 83. Podle císařského otisku stabilního katastru z roku 1842 se jedná o parcely původních čísel 63 a 62.

Kluk u Poděbrad, okr. Nymburk (F. Doubek)

1. Kluk u Poděbrad, Bílkova, parc. č. 83/28; S-JTSK: okolí bodu 695769/1044311
2. Výstavba prodejny LIDL
3. Zahloubený objekt; jáma, zemědělský pravěk.

Akce s pozitivním zjištěním již na počátku roku, ukončena byla ale až průběhu druhého pololetí 2021. Před výstavbou proběhla na místě plošná skrývka plochy pro budoucí prodejnu supermarketu a parkovací stání. Ještě před touto skrývkou však proběhla sondáž k zjištění mocnosti nadložních vrstev. V jedné z těchto 5-ti sond byla zachycena mělce zahloubená kruhová jáma vyplněná světle hnědým hlinitopísčitým zásypem. Z její výplně pak bylo získáno pár

drobných omletých keramických střepů pravěké keramiky. Objekt byl v této sondě plošně zdokumentován a zaměřen. Další objekty v průběhu stavby již zjištěny nebyly.

Knovíz, okr. Kladno (V. Volf)

1. Trojice sousedících parcel parc. č. 617/68, 617/67, 617/66
2. Dohled při výkopových pracích 5/2021.
3. Zemědělský pravěk, mlado a pozdně hradištní období, vrcholný novověk, zahloubené objekty.

Na kostelu nejvzdálenější parcele parc. č. 617/68 bylo při skrývce a bezprostředním hloubení pasů narušeno několik objektů, částečně v superpozicích, jednalo se o mělké rozměrné jámy. Při začistiřování řezů byl z profilů získán jen nepočetný soubor keramických zlomků, jediný svým zdobením ukazuje na starší dobu železnou. Na prostřední z trojice sousedících parcel, parc. č. 617/67, byly při hloubení základových pasů narušeny 3 větší objekty, v případě jednoho objektu lze uvažovat o pozůstatcích stavby. Kromě těchto větších objektů byla na terénním zářezem vytvořeném řezu ornicí a podorničím dokumentována sloupová jáma, z jejíž výplně pochází dva zlomky vrcholně středověké keramiky. Z větších objektů byl při začistiřování profilů odebrán početný soubor keramiky, zvířecích kostí a železných artefaktů, předběžně datovatelný do 12. a 13. století s možnými přesahy před i po.



Kolín, okr. Kolín (Z. Beneš)

1. Ul. Plynářská, parc. č. 1900/11, 1900/5, 3122/2, 3122/3.
2. Výstavba rodinných domů Za Brankou, Kolín, Plynářská ulice.
3. Pohřebiště, komorový hrob, starší doba železná, bylanská kultura; keramika, kosti, drobné bronzové předměty, železný nůž.

Stavba sestávala nejprve z úpravy celého areálu (likvidace náletových dřevin a další vegetace, ale také odstraňování recentních sutin) a poté ze svažování parcel pro jednotlivé zamýšlené stavby (rodinné a řadové domky). V této etapě bylo podloží (váté spraše) dosaženo pouze v samém JV rohu areálu (parc.č. 3122/2), bez zachycení archeologických situací. Při dalším postupu byla započata skrývka páteřní komunikace (parc.č. 3122/3) a sice na hranu podloží a od západního konce. Zhruba v polovině trasy se kvůli postupnému svažování terénu k severu, resp. severovýchodu, stavebník rozhodl nechat dále skrývku probíhat v nadloží. Tato strategie se z technických důvodů změnila na počátku června, kdy byla i v této východní polovině komunikace doskryta na podloží. Tehdy byl v její jižní hraně nalezen objekt 1, který archeolog po krátké exkavaci a objevu velkého keramického talíře vyhodnotil jako hrob bylanské kultury. Pod dohodě s investorem a dodavatelem stavby bylo nadloží nad hrobem jižně od hrany komunikace skryto a odhalen celý půdorys objektu.



Díky pomoci kolegů z Regionálního muzea v Kolíně se během více než 2 týdnů podařilo prozkoumat hrobovou komoru, jež byla na hraně začistiřování rozměrná 2,4 x 3 m a hluboká 45 cm (je však třeba připočítat blíže nezměřitelnou původní úroveň nadloží). V hrobové jámě se našlo celkem 21 keramických nádob, které byly – s výjimkou rozměrného talíře – odebrány zabalené in situ pro rozebrání a složení v laboratoři konzervátora keramiky a také kvůli záchraně vzorků pro případné archeobotanické či chemické analýzy. Hrob byl patrně již v minulosti vykraden, neboť z kovových nálezů obsahoval pouze železný nůž, několik drobných bronzových

korálků, bronzovou hlavičku nýtu (?) a dva úlomky bronzového náramku, nalezené v zásypu hrobu. Z důvodu záchrany i těch nejdrobnějších nálezů, ale také kvůli archeobotanickým analýzám, byla vrstva podlahy kompletně odebrána k proplavení. Kosterní pozůstatky nebožtíka během výzkumu nebyly zachyceny ani v náznacích, proto lze

předpokládat, že jde o hrob žárový a kremační ostatky se nacházejí v jedné z nádob, pravděpodobně v hrubé hrncovité nádobě umístěné stranou ostatních v samotném SV nároží hrobu.

Teprve po dokončení výzkumu, během posledního namátkového dohledu lokality, byl v JZ profilu středové rýhy pro inž. sítě zachycen profil poměrně mělkého objektu č. 2, dlouhého 2,5 m, jenž se do té doby skrýval pod 30 cm mocnou vrstvou přemístěné spraše. Je záhadou, jak mohl uniknout pozornosti archeologa při dohlížené skrývce – patrně je to důsledkem přemístění čisté spraše na lokalitě, kde již dříve (v době subrecentní až recentní) probíhaly přesuny zeminy. Během začišťování profilu byly sesbírány nepočetné zlomky keramiky, pravděpodobně halštatského stáří. Je jisté, že se jedná o další hrob na této lokalitě (tedy hrob č. 12 navazující na již zjištěné hroby v publikaci *Koutecký – Sedláček 1984*), vzdálený 12,9 m SZ směrem od hrobu 1/2021 (resp. 11 dle celkového počtu hrobů na této lokalitě). Tento hrob již z časových, ekonomických a personálních důvodů nebyl zkoumán v úplnosti a dokumentace se omezila na kresebnou a fotografickou dokumentaci a zaměření objektu. Vzhledem k překrytí vrstvou spraše je nepravděpodobné, že bude poškozen dalšími stavbami na lokalitě.



Kolomuty, okr. Mladá Boleslav (P. Behenský)

1. JV část obce, parc. č. 217/2.
2. Výkopové práce pro kNN; listopad 2021.
3. Zhloubený objekt; bez datace.

V rámci archeologického dohledu byly kontrolovány rýhy pro položení nového kabelu NN. Na severní stěně jednoho z výkopů byl zachycen a dokumentován menší zhloubený objekt s tmavě hnědou až černou hlinitou výplní (obr. 14). Situace byla kresebně a fotograficky zdokumentována a poté zaměřena geodetem. Ze vzorkování jeho výplně nebyl získán žádný movitý materiál, který by objasnil stáří a funkci objektu.

Konojedy, okr. Praha – východ (J. Bernat)

1. Konojedy, parc. č. 944/1, 958/1, 958/8, 958/17.
2. Optimalizace a modernizace vodovodní sítě v obci, vodovod, 1. část – řady A, D, červenec–září
3. Starší úprava komunikace (asi před r. 1889) a zaniklá strouha v jižní části návsi.

Na větší části trasy řady A (jihovýchodní část návsi a z ní vybíhající komunikace) probíhala stavba za použití bezvýkopové technologie. Ve startovacích a cílových šachtách řízených protlaků i v úsecích pokládáných běžným způsobem do otevřeného výkopu byly registrovány především recentní zásahy pro stávající inženýrské sítě. Pouze v šachtách před domem č. p. 72 na jihovýchodním okraji staré zástavby bylo pod konstrukčními vrstvami silnice registrováno souvrství se starším zpevněným povrchem komunikace z doby před výstavbou silnice v r. 1889. Trasa řady A, pokládána do rýhy podél jižní strany jihovýchodní části návsi, zasahovala podélně do strouhy zatrubněné až ve 2. pol. 20. století. Strouha odváděla nepochybně i vodu z návesního rybníčka. Za vjezdem do usedlosti č. p. 14 se strouha rozšiřovala do přirozené úžlabiny směřující pod silnicí ze vsi směrem k jihu.

Konojedy, okr. Praha – východ (J. Bernat)

1. Konojedy, náves, parc. č. 164, 958/1
 2. Rekonstrukce požární nádrže; červenec–září.
 3. Skalní dno a koruna starší opěrné kamenné zdi hráze rybníčku na návsi (ochranné pásmo rejst. č. ÚSKP 3107).
- Nádrž v dolní (jižní) části návsi byla zaznamenána už při 1. vojenském mapování v letech 1764-1768 (rektifikace 1780-1783). Na stejném místě jako dnes dokládá vodní nádrž spolehlivě až císařský otisk Stablního katastru z roku 1841. Vodní plochu uzavírá téměř ze tří stran hráz a vodní obsah je dotován především drenáží nebo zatrubněnou vodotečí ze severozápadní strany, výpusť je na straně jižní. Po vypuštění se ukázalo rovné, k jihu slabě skloněné dno nádrže, tvořené hnědočerveným pískovcem bez stop po umělých zásazích nebo úpravách povrchu. Nádrž byla v minulosti nepochybně čistěná, naposledy asi při posledních úpravách hráze a výpusť v závěru 20. století. Na vnitřní návodní

straně koruny hráze byl za novodobou betonovou plentou místy odkryt povrch starší kamenné zdi zpevňující návodní stranu hráze. Výkop pro osazení nového betonového prefabrikátu vypusti nezasáhl za obvod výkopu vypusti stávající. Podle dosavadních poznatků a z hlediska předpokládaného původního utváření terénu svažité návsi byla celá nádrž v dnešní poloze uměle vybudována. Teprve strouha od vypusti ústila před zástavbou jižní strany návsi do přirozené terénní úžlabiny. Prostorovou, časovou ani funkční souvislost nádrže se zaniklým hradem (tvrzí) ve vsi nelze doložit. Při akci nebyly získány žádné movité nálezy.

Kostelní Střimelice, okr. Praha – východ (J. Bernat)

1. Kostelní Střimelice, místní část obce Stříbrná Skalice, hřbitov u kostela sv. Martina, parc. č. 80.
2. Přípojka vody ke hřbitovu, srpen.
3. Areál hřbitova u kostela sv. Martina (kulturní památka č. rejst. ÚSKP 22114/2-805) s kostrovými hroby řadového etážového pohřebiště (pozdní středověk(?) – novověk, starší industriální období); zbytek stavebního zahloubeného objektu vrcholného středověku.

V letech 2017–2018 probíhala v Kostelních Střimelicích stavba rozváděcích vodovodních řadů (ZAV ÚAPPSČ 1024/2017, C-201703201). V rámci uvedené stavby byl na ose vstupních vrat proveden podvrt pro vodovodní přípojku hřbitova u kostela sv. Martina. Další práce na přípojce nebyly tehdy realizovány a k výkopu pro vodoměrnou šachtu a potrubí ke stojánku u kostela došlo až v srpnu 2021. Úzká a mělká rýha (š. 0,3 m, hl. 0,2-0,6 m, d. 8 m) od stojánku, umístěného před jižní stranu kostelní věže, vedla kolem jejího JZ nároží k výkopu pro šachtu (sonda 1, rozm. ca 1,4 x 1,4 m) uprostřed cesty mezi vstupem na hřbitov a kostelním portálem v západní stěně věže. Mezi šachtou a širokým kamenným prahem za vraty na hřbitov byla pak ještě kopána asi 2,5 m dlouhá rýha k napojení na podvrt. Z rýhy mezi stojánkem a šachtou pochází jen několik fragmentů lidských kostí z nejhlubšího místa (0,6 m) u šachty. Kopání jámy pro šachtu (sondy 1) bylo nejprve zahájeno mechanizací, ale po narušení lidských ostatků v anatomické poloze byly práce v hl. kolem 1,0 m zastaveny. Na hloubku (ca 1,6 m) vyžadovanou pro osazení šachty byl výkop doveden archeologickými postupy. Z hrobů zasahujících větší částí do výkopu pro vodoměrnou šachtu bylo evidováno 10 pohřbů (H 1 – H 10). Části skeletů z devíti z nich byly vyzdviženy. Další pohřby etážového pohřebiště, které do sondy zasahovaly jen okrajově, nebyly číslovány. Pohřbení měli až na jedinou zjištěnou výjimku obvyklou křesťanskou orientaci. V dvojhrobě (?) H 4 – 5 leželi pochovaní těsně na sobě a horní jedinec (H 5) měl hlavu na východní straně, tj. v nohách níže uloženého nebožtíka (H 4). Orientace pohřbů se ale jinak v místě sondy 1 neměnila, docházelo však k určitým posunům hrobových jam v řadách i k posunům celých řad hrobů, takže umístění některých archeologicky zachycených hrobů neodpovídá dnešní organizaci hrobových míst ani orientaci po stranách cesty ke kostelu, tj. na jižní a severní straně sondy 1. Směrem k povrchu terénu se stěny starších hrobových jam v důsledku porušování opakovaným pohřbíváním vytrácely a zasypy hrobů splývaly nikoliv v jednu, ale ve dvě až tři hřbitovní vrstvy, které si však byly barevně i strukturou velmi podobné (hnědošedá až šedohnědá písčitá hlína s velmi ojedinělými malými kameny). Pouze nejhlubší hrob H 9 v severní polovině sondy měl nade dnem a při jižní stěně písčitoštěrkovitý zásyp s kousky hnědočerveného pískovce. Pouze na dnech hrobových jam se ukazovaly málo výrazné stopy prken (den rakví) s kovanými hřeby po obvodu. V poloze in situ nebyly zaznamenány žádné hrobové milodary, zachytit se podařilo jen oválné sklíčko medailonu v horní části hřbitovního souvrství při bagrování. Zásypy hrobů obsahovaly malé zlomky keramických nádob vrcholného středověku (13. stol.) a z báze hřbitovního souvrství (hl. 1,2 m) v jižní stěně sondy pochází drobný střep keramické nádoby pozdního středověku – raného novověku. Další lidské kosti i fragmenty lebek byly vybagrovány z úzké rýhy mezi sondou 1 a prahem vstupu na hřbitov. V jižní polovině sondy 1 se pod nejnižší položenými pohřby dochoval na velmi malé ploše (ca 0,8 – 1,15 m) cenný zbytek sídlištní situace představované šikmou východní stěnou výkopu (objekt 4) zasahujícího do povrchu skalního podloží. Dno objektu překrývala rovná hlinitopísčitá, patrně podlahová úprava stavby, přerušená mělkým stavebním žlábkem (objekt 4A) probíhajícím ve vzd. 0,3 m paralelně (S-J) s patou západní stěny výkopu objektu 4. Drobné keramické zlomky z povrchu podlahy (hl. 1,5 m pod ter.) i ze souvrství mezi podlahou a spodkem hřbitovních vrstev datují celý objekt 4 do vrcholného středověku (13. stol.). Záchranný výzkum tak překvapivě doložil pod stratigraficky mladšími hrobovými situacemi dochování torza sídlištní situace, a to původně mírně zahloubeného stavebního objektu dřevěné konstrukce, situovaného západně od kostela středověkého původu (první zmínka 1319), a orientovaného

stejně jako kostel podle světových stran. Překvapením naopak nebyly zřejmě i poměrně mladé hroby v sondě 1, umístěné tedy v trase dnešní cesty mezi branou na hřbitov a vstupem do kostela. Starší klenutá hřbitovní brána, doložená ikonograficky, se totiž nacházela zřejmě o něco severněji. Dnešní rovné úseky západní i jižní ohradní zdi u severozápadního rohu hřbitova jsou až výsledkem rozšíření hřbitova a přesunutí jeho vstupu směrem k jihu až někdy po roce 1841. Podle stavebního provedení mladší dochované hřbitovní brány a podle úpravy kostelního portálu se v prostoru vodoměrné šachty (sonda 1) mohlo pohrbívat ještě ve druhé polovině 19. století.

Kouřim, okr. Kolín (J. Dufek)

1. Okružní ulice; ppč. 605, 2529/1
2. Výkop pro vedení KNN.
3. Novověk-industriál, kamenná silniční dlažba.

V profilu výkopu pro vedení KNN průběžně zachyceny pozůstatky novověké až industriální silniční dlažby.



Křečhoř, okr. Kolín (Z. Beneš)

1. Parc. č. 326/9, 320/55, 592/16, 592/20, 592/2, 592/24, 578/1, 578/2, 577/63, 577/24, 577/3, 577/2.
2. Vodovodní řad v obci Křečhoř.
3. Sídliště, nedatováno; keramika.

Stavba sestávala z celkem 4 úseků vodovodního řadu v obci, které nebyly vzájemně spojeny. První úsek představoval napojení nových RD na samotném jižním okraji obce. Rýha vodovodu byla dlouhá cca 50 m, široká 50 cm a hluboká 150-160 cm. Do 30 cm zde byly zachyceny navážky vozovky, dále do hl. 100 cm slabě zahliněné spraše a níže čisté sprašové podloží. Další rýha byla umístěna při západní krajnici místní komunikace mezi č.p. 80 a 42. Rýha byla opět široká 50 cm a hluboká 150 cm. Do hl. 40 cm byl sledován podklad vozovky, níže pak prachovito-hlinité nadloží (přes č.p. 41 až do dna, což snad bylo způsobeno zanesením přirozené muldy). Směrem k severu podloží vystupuje až do úrovně 30 cm pod povrchem vozovky, ihned pod jeho podklad. Naproti č.p. 70 se v profilu nacházel nedatovatelný objekt vyplněný černou hlínou a kusy lomového kamene (neoznačený). Při JV nároží č.p. 80 pak byl dokumentován další objekt (obj. 1), porušený na severní straně recentním výkopem. Tento objekt byl fotograficky a kresebně dokumentován a vzorkován. Datován je obecně do zemědělského pravěku. Třetí trasa se nacházela na SZ okraji obce. Vedena byla při JZ krajnici místní komunikace, od hl. silnice u č.p. 59 až na konec komunikace k č.p. 56. Rýha byla široká 60 cm a hluboká 110-120 cm, místy však díky poloze v prudce svahované krajnici až do 180 cm. Pod 30-40 cm šedohnědého prachovito-hlinitého nadloží se nacházely váté spraše. Místy byly zjištěny pseudoobjekty vzniklé vykácením stromové aleje lemující tuto komunikaci ještě před několika desítkami let. Poslední trasa byla vedena od hlavní silnice na Kamhajak prolukou mezi č.p. 76 a 66 po svahu dolů k hasičské nádrži a poté při západní krajnici



místní komunikace až k č.p. 51. Prudký zalesněný svah je v horních partiích pokryt mocnými subrecentními až recentními vrstvami s odpadky, níže pak vystupuje pevné skalní podloží. Nejspodnější partie u nádrže jsou pak vyplněny erozními vlhkými vrstvami. Posledním výkopem pak bylo napojení této trasy na hlavní řad v hlavní silnici na Kamhajak. Za tímto účelem bylo třeba prodloužit výkop o 10 m západním směrem přes místní komunikaci před č.p. 76 a 66. Mezi ní a hlavní silnicí pak byl zjištěn poslední archeologický objekt (obj. 2), který byl fotograficky a kresebně dokumentován a datován zatím jen obecně do zemědělského pravěku.

Křivoklát, okr. Rakovník (V. Volf)

1. Liniový výkop na parkovišti
2. Dohled při výkopových pracích 5/2021.

3. Vrcholný novověk, zahloubený objekt.

Jeden z úseků nově budovaného obecního vodovodu procházel ve směru S – J parkovištěm pro návštěvníky hradu. Na obou protilehlých profilech metr hlubokého výkopu byl registrován pod vrstvou recentních navážek pouze jediný do navětralého skalního podloží se zahlubující objekt. Byl již v minulosti značně narušen výkopem kNN. Jednalo se o mělce zahloubený objekt dochované maximální šířky 200 cm. Celé parkoviště je výsledkem rozsáhlých výkopových prací v 2. polovině 20. století, při nichž zanikly výše položené partie objektu. Z výkopem vodovodu narušené výplně objektu byl vyzvednut zlomek dna keramické nádoby s podsýpkou a světlým střepem a zvířecí kosti. Výplň byla světle hnědošedá, písčito – hlinitá s četnými, spíše menšími zlomky břidlice.



Lhotice u Bosně, okr. Mladá Boleslav (P. Behenský)

1. Dobrá Voda-část města Mnichovo Hradiště, SV a SZ část vsi, parc. č. 612/2, 593, 478/2.
2. Výkopové práce pro kabel NN, VN a TS; listopad 2021.
3. Dva zahloubené objekty, kulturní souvrství; RS 4, PŘECHOD RS/VS, Raný novověk, industriální období.



Na konci listopadu 2021 probíhaly ve vsi Dobrá Voda výkopové práce pro kabel NN, VN a transformační stanici. V severozápadní části návsi naproti domu čp. 8 na jižní straně hlavní silnice na pozemku č. parc. 612/2 a 593 byl v jednom úseku rýhy zachycen větší zahloubený objekt. Jeho situace byla kresebně a fotograficky zdokumentována na řezu stěny výkopu a geodeticky zaměřena. Z výplně objektu byly získány fragmenty glazované keramiky a keramika redukčního výpalu. Další nálezy pocházejí ze sběru na povrchu haldy z výkopu rýhy v místě objektu. Jednalo se o fragmenty kamnových komorových kachlů s reliéfně zdobenou vyhřívací stěnou, vytáčenou redukčně pálenou hrnčinu a hrnčinu

s vnitřní glazurou i bez. Mezi fragmenty nádob byly zastoupeny převážně džbány, hrnce s uchem i bez, trojnohé pánve, rendlíky nebo talířovité misky. Všechny nálezy z úseku rýhy lze rámcově datovat do období raného novověku. V severovýchodní části návsi protěla rýha výraznou polohu, která by mohla být jednou ze 2-3 tvrzí. V jednom úseku rýhy byl dokumentován menší zahloubený objekt (obr. 16), ze kterého se podařilo získat malý soubor keramiky. V blízkosti objektu došlo k zachycení kulturního souvrství (obr. 17), jehož vzorkováním byl získán malý soubor fragmentů mazanice. V okolí obou zjištěných situací bylo sběrem na povrchu zeminy z výkopů zachyceno větší množství fragmentů keramiky. Z této okrouhlé polohy s místy dobře patrným obvodovým příkopem (jedno z pravděpodobných tvrzišť ?) pocházejí překvapivě keramické nálezy z raného středověku (RS 4) a keramické zlomky přechodu raného a vrcholného středověku (Přechod RS/VS).

Loděnice u Berouna, okr. Beroun (A. Bergerová)

1. ul. Pražská, parc.č. 867/14
2. přístavba výrobní haly, květen – září 2021
3. zemědělský pravěk

Zemní práce na přístavbě nové haly, byly zahájeny v červnu a v současné době stále pokračují (červenec). Na této parcele již bylo archeologickým výzkumem, jež probíhal v roce 1995-96 odhaleno neolitické sídliště (I. Benková - V. Čtverák 1997). Nová hala bude stát v místě recentní navážky cca 3 m vysoké. V liniovém výkopu pro vodovod, kde došlo k zásahu do původního terénu, byly na profilu dokumentovány 4 objekty zahloubené do jílovitohlinitého podloží. Při vzorkování objektů nebyl získán datovací materiál, pouze erodovaná



nesoudržná mazanice, podle které by ale bylo možné objekty datovat do období zemědělského pravěku. Ve druhém pololetí ale již akce nebyla pozitivní.



Lošany, okr. Kolín (Z. Beneš)

1. Celá obec, včetně části Lošánky.
2. Splašková kanalizace a vodovod.
3. Sídliště a poplužní dvůr; zemědělský pravěk a novověk.

Stavba navazovala na práce započaté již na podzim 2020. Ojedinelé situace (většinou nedatovatelné, ale dle charakteru spíše novověkého stáří) byly zjišťovány jak v hlavní trase inž. sítí, ale také v užších přípojkách. Tak byla zachycena nevelká jáma v přípojce k čp. 53

vzdálená jen 30

m severně od kostela v Lošanech. V hlavní rýze inž. sítí byl zachycen celkem velký objekt nedaleko lošanské tvrze, před č.p. 32, a kousek východně od něj také jedna kúlová jamka. V delší přípojce k č.p. 21 na východní okraji návsi v Lošanech zjištěny pod současným povrchem mírné sníženiny zanesené novověkým stavebním odpadem. Během hloubení rýhy pro kanalizaci a vodovod na jižním okraji lošanské návsi (naproti středověké tvrzi) mezi č.p. 31 a 4 byl zjištěn příkop nebo koryto vedoucí cca S-J směrem – výkopem tedy zachyceno zhruba příčně. Stratigrafická

situace byla následující: do hloubky 60 cm sahal kufr současné vozovky (i jejích starších fází), dále do hl. 120 cm sahal šedočerné jílovité hlíny a níže pak světle hnědé podložní jíly. Již pod recentními vrstvami se pak rysuje strmě ke dnu mířící výkop široký cca 6 m, vyplněný tmavošedými až černošedými jílovitými hlínami. Na dně výkopu, v hloubce 2,5 m, byly lžící bagru obnaženy vedle sebe kladené kuláče dřeva, orientované S-J směrem. Dna tohoto příkopu či koryta výkopem rýhy dosaženo nebylo. Bližší ohledání vzhledem k průběhu stavby, nepaženým profilům a dnu zatopenému vodou nebyl možný. Vzhledem k orientaci příkopu vůči tvrzi je vyloučeno, že jde o její opevnění. Naopak, ještě z dnešních map je patrné, že tímto směrem vede z jihu na sever od Pekelského potoka narovnaná strouha, která se ztrácí na pozemku parc. č. 42/1. Bezpochyby bylo zjištěno její koryto (uměle vyhloubené?) vedoucí přes náves směrem k tvrzi.



Mcely, okr. Nymburk (F. Doubek)

1. Mcely, intravilán obce, parc. č. 40/4
2. Kabely NN pro parc. 40/4, 1024/1
3. Zahloubený objekt, jáma, pec; vrcholný/pozdní středověk

Výkop pro kabely NN ve středu obce vedený pro nově rozparcelované pozemky. Výkop v blízkosti křižovatky místní komunikace a hlavní silnice narušil dva zahloubené objekty z období vrcholného/pozdního středověku. První z nich – zřejmě pec, měl silně propálené stěny i dno, které byly zahloubené do jílovitého podloží. Druhý, nedaleký

objekt, byl vyplněn obdobnou výplní, jako první uvedený, stopy po žáru však nebyly patrné. Objekty byly zdokumentovány v profilech i půdorysech výkopu a ovzorkovány.

Mladá Boleslav, okr. Mladá Boleslav (P. Behenský)

1. Nový hřbitov, parc. č. 730/14.
2. Rozšíření areálu závodu Škoda Auto, a. s.; květen-červen 2021.

3. Industriální období 2.

V souvislosti s rozšiřováním výrobního areálu na zrušenou část Nového hřbitova byla provedena skrývka. Na odkryté ploše bylo následně zjištěno cca 100 hrobových jam, několik recentních vkopů pro inženýrské sítě, dále části původní ohradní zdi hřbitova, betonový kolektor a řada sedmi kúlových jamek zaniklého oplocení. Během výzkumu bylo vyzvednuto cca 124 koster, převážně nedospělých jedinců. Tato část bývalého pohřebiště patřila pravděpodobně dětskému hřbitovu. Ve většině případů hroby obsahovaly jeden pohřeb, ale byly zachyceny i hrobové jámy do kterých bylo přidáno více jedinců. Zemřelí byli do hrobů ukládáni v dřevěných rakvích o čemž svědčí nálezy fragmentů dřev, ve dvou hrobech se podařilo odkryt i celé rakve. Mezi nálezy byly přítomny především osobní předměty. Jámy orientované směrem S-J se vzájemně neporušovaly. Jeden z recentních vkopů táhnoucí přes celou



zkoumanou plochu narušil značnou část hrobů.

V průběhu měsíců července a srpna probíhaly další dvě etapy záchranného archeologického. Na odkryté ploše se podařilo prozkoumat dalších cca 31 hrobových jam ze kterých bylo vyzvednuto cca 32 koster, převážně nedospělých jedinců. V jihovýchodní části zkoumaného areálu byla skryta další plocha, kde bylo zachyceno 16 hrobových jam, ze kterých bylo vyzvednuto 16 koster, převážně dospělých jedinců. Jedinci byly opět uloženy v dřevěných rakvích, což dokládají nálezy fragmentů dřev. Hrobovou výbavu tvořily především předměty osobní potřeby.

Tato odkrytá řada navazuje na záchranný archeologický výzkum z roku 2018 (Kopřivová 2019), kdy při stavbě nové chladicí stanice pro lakovnu bylo odkryto přes cca 235 hrobových jam. Dále byla v severovýchodní části hřbitova provedena skrývka plochy pro nové technické zázemí hřbitova a rýha pro novou přípojku, kde bylo zachyceno přes cca 30 hrobových jam, které po dohodě s vedením Škoda Auto, a. s. nebyly prokopány ani zdokumentovány. Všechny datovatelné pohřby pocházejí z industriálního období – z první 1. poloviny 20. století.

Mladá Boleslav, okr. Mladá Boleslav (P. Behenský)

1. Ul. Na Dubcích, parc. č. 1347/1.
2. Výstavba nového STL plynovodu; listopad 2021.
3. Zahloubený objekt; novověk.

Na začátku měsíce listopadu 2021 došlo v rámci archeologického dohledu nad liniovými výkopy pro nový STL plynovod v ul. Na Dubcích v Mladé Boleslavi k zachycení menšího zahloubeného objektu, nejspíše sloupové či kúlové jámy. Situace byla fotograficky a kresebně zdokumentována na řezu stěny výkopu. Ze vzorkování výplně objektu se podařilo získat jeden zlomek keramiky, kterou lze datovat do období novověku. Výstavba plynovodu bude pokračovat i v roce 2022, takže dohledy budou směřovány na nové výkopy, kde by mohly být odhaleny další archeologické situace.



Mnichovice u Říčan, okr. Praha – východ (J. Bernat)

1. Mnichovice, Ondřejovská ul., parc. č. 68/3
2. Přístavba, nástavba a stavební úpravy Hasičského domu Mnichovice; srpen.
3. Areál zrušeného hřbitova z industriálního období.

Hasičský dům se nachází v jižní okrajové části hřbitova založeného v roce 1815 a uzavřeného po roce 1922. Naprostá většina stavebních prací nevyžadovala závažnější zásahy do terénu, až v samotném závěru byla archeologicky kontrolována drenážní rýha odvodnění nového chodníku podél severovýchodní strany objektu. Po skrývce pro chodník se zejména ve vyšší severovýchodní stěně rýhy zřetelně ukázala řada objektů, většinou se svislými stěnami, které se pod nadložním souvrstvím o mocnosti až 0,6 m zahlubovaly do hlinitopísčitého podloží. Některé z objektů se nacházely v superpozicích. S výjimkou tří menších zasahovala naprostá většina objektů až pod úroveň dna výkopu (hl. 0,9-1,2 m pod terénem). Podle zjišťovacího vrypu v SZ části drenážní rýhy spočívaly v objektu 3 (503–H 3) lidské ostatky v hloubce pouhých 5 cm pod úrovní dna rýhy. Hrobových jam bylo registrováno asi 10, ale jejich přesný počet není možné spolehlivě určit. Některé užší objekty nejsou totiž okrajově zachycenými hrobovými jámami, ale inženýrskými výkopy v příčném řezu, jak prokázal následně v prosinci 2021 archeologický dohled na paralelně probíhající rýze pro kabel NN k rozestavěné budově školní jídelny (akce ÚAPPSC 410/2021, C-202104034). Hrobové jámy měly dvojí orientaci (JZ-SV, SZ-JV), jejich delší osy se evidentně řídily směrem průběhu hranic původně přibližně čtvercového pozemku hřbitova, ale orientace vlastních pohřbů zjištěna nebyla. Archeologická situace byla dokumentována na řezu (d. 19,65 m) v SV stěně rýhy. K narušení situací pohřbů v drenážní rýze následně už nedošlo. Za přítomnosti archeologa bylo dno výkopu s hroby v celé délce před další stavební činností překryto geotextilií. Archeologický dohled nepotvrdil ústní informaci o exhumaci ostatků ze zrušeného hřbitova. Exhumace mohla být jen částečná a týkat se jen novější části hřbitova, jehož rozsah se v průběhu času měnil – byl zvětšován i zmenšován. Mezi ulicemi Bezručova, Ondřejovská, Jánská a budovou ZŠ na parc. č. 68/1, 68/2, 68/3, 68/4, 68/5, 68/6, 1654/1, 1749/1 i pod stavbami č. p. 151 (parc. č. st. 189/1), č. p. 395 (parc. č. st. 189/3), č. p. 397 (parc. č. st. 189/2), č. p. 538 (hasičský dům, parc. č. st. 719/1, 719/2) se mohou doposud nacházet i nenarušené hroby převážně ze staršího industriálního období.

Niměřice, okr. Mladá Boleslav (P. Behenský)

1. Horní Cetno-část obce Niměřice, JV část vsi, parc. č. 392/2, 93/14, 451/1.
2. Výkopové práce pro kNN; říjen-listopad 2021.
3. Zahloubený sídlištní objekt, kulturní souvrství; zemědělský pravěk.



V polovině měsíce října byla v rámci archeologického dohledu kontrolována 1. část výkopů pro položení nového kabelu NN a instalaci nových el. skříní pro 3 budoucí rodinné domy. V jedné rýze byl zachycen větší zahloubený objekt sídlištního charakteru. Situace byla kresebně a fotograficky zdokumentována, geodeticky zaměřena a nakonec ověřována. Z výplně objektu se podařilo získat větší soubor mazanice, fragmenty pravěké keramiky a zvířecí kosti. Na začátku měsíce listopadu probíhala 2. část výkopových prací, při kterých bylo zachyceno silné kulturní souvrství, které bylo fotograficky zdokumentováno a geodeticky zaměřeno.

Vzorkováním se nepodařilo získat žádný datovací materiál. Nálezy pocházejí pouze ze sběru na povrchu haldy z výkopu rýhy v místě kulturního souvrství. Mezi nálezy byla zastoupena především pravěká keramika, mazanice a zvířecí kosti. Všechny nálezy lze rámcově datovat do období zemědělského pravěku. Tyto porušené objekty patří pravděpodobně doposud k neodkrytému pravěkému sídelnímu areálu. Lze předpokládat, že další objekty budou narušeny při stavbách rodinných domů na okolních parcelách, a proto je stavební činnosti v této poloze potřeba sledovat.

Nymburk, okr. Nymburk (F. Doubek)

1. Nymburk, Zbožská ulice, parc. č. 251, 252, 253
2. Revitalizace veřejného prostranství
3. Základové zdivo; industriální období

Plošnou skrývkou pro budoucí parkovací plochy zachycen povrch základových pasů z opukového lomového kamene a s přístavbami jednotlivých příček zdiva z pálených cihel či betonů. Kamenné základy by mohly souviset s budovou

zakreslenou v těchto místech na III. Vojenském mapování. Keramický materiál, který byl na skryté ploše nalezen se však z tohoto období nepodařilo žádný získat, veškeré nálezy pocházejí jen z industriálního období a současnosti. Základy byly fotograficky zdokumentovány a pomocí GPS zaměřeny do plánu stavby.

Nymburk, okr. Nymburk (F. Doubek)

1. Nymburk, Na Rejdišti ulice, parc. č. 251, 252, 253
2. Zpřístupnění hradební zdi
3. Základové zdivo, souvrství; novověk, industriální období

Pro projekt zpřístupnění hradební zdi v poloze Na Rejdišti byly provedeny skrývky v travnaté ploše pro vybudování přístupových cest k hradebním věžím. Tyto mělké skrývky o hloubce ca 20 – 30 cm se pohybovaly převážně v REC drnu. V severní přístupové cestě byl zachycen v části povrch destrukční vrstvy z industriálního období – pozůstatek jednoho z dělnických domků přimknutých k hradebnímu zdivu. V hradebních věžích pak byly položeny sondy pro základy schodišť o půdorysných rozměrech 1 x 1 m. V severní hradební věži bylo zachyceno základové zdivo hradební zdi narušené v části sondy REC vkopem. Sonda v jižní hradební věži odhalila již téměř od povrchu skrývky souvrství několika novověkých vrstev. Základové zdivo zde zcela chybělo a celý tento prostor byl pravděpodobně v minulosti zcela zničen včetně základů a postaven při obnově hradeb od samého základu znova.



Nymburk, okr. Nymburk (F. Doubek)

1. Nymburk, Staré děkanství, parc. č. 3475, 3473, st. 51/1, 46
2. Revitalizace prostor Starého děkanství
3. Základové zdivo, souvrství, pravěk nesp., středověk nesp., novověk, industriální období.



Pro projekt revitalizace Starého děkanství v Nymburce byla uskutečněna skupina sond pro potřeby projektu této stavby. Deset sond označených I až X bylo položeno v prostorách vybraných místností budovy Starého děkanství. Snahou těchto sondáží bylo objasnit zásypy pod podlahami v místnostech. V místnostech přiléhajících k hradebnímu zdivu byly zachyceny zásypy pod podlahami v řádu několika jednotek až nižších řádů desítek centimetrů sypkého materiálu bez archeologických movitých nálezů. V místnostech situovaných do děkanské zahrady tyto zásypy dosahovaly větších hodnot. Dle

zjištění tak zásypy kopírovaly povrch okolního terénu budovy děkanství. Jedna sonda pak byla umístěna do prostor děkanské zahrady v trase předpokládaného vedení trasy přípojek IS z Kostelního náměstí. Pod vrstvou drnu zde byly již zachyceny archeologické situace o mocnosti zhruba 2,60 m. Spodní část sondy byla vybírána již jen v části plochy původního půdorysu o rozměrech 80 x 200 cm vzhledem k nutnosti pažení a tím i komplikacím s pohybem v sondě. Narušeny byly zásypy několika středověkých, prozatím blíže nedatovaných objektů. V jednom z nich pak byly nalezeny v zásypu kusy stěny metalurgické pícky na barevné kovy. Ve spodních vrstvách sondy byl zachycen v části i pravěký horizont osídlení tohoto prostoru.

Nymburk, okr. Nymburk (F. Doubek)

1. Nymburk, Kostelní náměstí, parc. č. 1581/1
2. Projekt revitalizace povrchů Kostelního náměstí
3. Souvrství, pohřební areál, pravěk nesp., středověk nesp., novověk

V rámci chystaného projektu „Revitalizace povrchů Kostelního náměstí“ byly položeny v okolí kostela sv. Jiljí 4 sondy o rozměrech zhruba 1 x 2 m. Cílem výzkumu bylo zdokumentovat zachovalý archeologický terén v jednotlivých částech náměstí a umožnit tak upravit případně chystaný projekt tak, aby archeologické terény nebyly dotčeny, nebo byly dotčeny jen v minimálním nutném rozsahu. Zachovalé archeologické terény v jednotlivých sondách se pohybovali od hloubky ca 50 do 100 cm od úrovně současného terénu. V těchto hloubkách byly zachyceny jednotlivé kostrové hroby mnohdy porušených dalšími dřívějšími zásyhy v důsledku opětovného pohřbívání. V sondě označené jako č. IV, byly zachyceny ve spodních vrstvách i archeologické pravěké terény, respektive jejich zbylé části mezi jednotlivými zásyhy nejhlubších hrobových jam dosahujících hloubek přes 180 cm od povrchu současného terénu.



Nymburk, okr. Nymburk (F. Doubek)



1. ulice V Kolonii, S-JTSK: okolí bodu 697469/1037206
2. Stavba 3 BD + IS, základové jámy, rýhy pro IS
3. Zahloubený objekt, pyrotechnické objekty, zdivo; industriální období, nedatováno

Výkopy pro stavbu bytových domů v lokalitě V Kolonii. Při skrývce plochy pro zaparkování jeřábu byly zjištěny dva pyrotechnické zahloubené menší oválné objekty. V jejich výplni nebyl nalezen žádný archeologický materiál, jejich stáří lze však odhadovat do industriálního období, stejně jako zbylé fragmenty zdiva a jímek v jámách pro bytové

domy.

Olšina, okr. Mladá Boleslav (P. Behenský)

1. JV část vsi, parc. č. 635, 595/9, 740/1.
2. Obnova kabelů NN; říjen 2021.
3. Tři zahloubené objekty; industriální období.

V jihovýchodní části návsi byla kontrolována rýha pro obnovu kabelu NN, ve které se podařilo zachytit tři menší zahloubené objekty. Situace byly kresebně a fotograficky zdokumentovány na řezu stěny výkopu, geodeticky zaměřeny a ovzorkovány. Pouze z výplně jediného objektu pochází neurčitelný zlomek železného předmětu a zednické kladívko. Nálezy lze datovat rámcově do industriálního období.



Panenské Břežany, okr. Praha-východ (M. Roháček)

1. Ulice Ke studánce, pokračuje na parc.č. 91/8, 91/7, 103/3
2. Výkop pro položení kNN k 11 (budoucím) RD; ČEZ akce IV-12-6025815
3. Pravěk?

Výkop pro kabel nízkého napětí v délce několik desítek metrů pro budoucí objekty rodinných domů. Bylo odhaleno celkem pět objektů, z nichž minimálně dva jsou archeologického charakteru. V jednom (objekt 3) byl objeven středně velký fragment (nejspíše) pravěké keramiky a pár menších. Další objekty spíše souvisely s výkopem blízkého

kanalizačního zařízení, ovšem z jednoho byl vyškrábnut malý fragment keramiky, proto bylo rozhodnuto o jejich zdokumentování. Pátý objekt byl bez nálezů.

Pašinka, okr. Kolín (Z. Beneš)

1. Celá obec.
2. Vodovod Pašinka.
3. Sídliště, zahlobené objekty, doba bronzová až doba železná, novověk; keramika, kosti, mazanice.

Stavba navazovala na práce započaté již na podzim 2020. Tehdy byly zjištěny početné situace v poloze pro nové RD na západní okraji obce. Další, již však méně početné situace, byly zjištěny po Novém roce. Ve 4 m dlouhé příčné přípojce k pozemku parc. č. 66/62 byl zjištěn zvláštní objekt, z něhož bylo získáno několik zlomků pravěké keramiky, který dal připomenout objekt 33 zjištěný v roce 2014 při stavbě vodovodního přivaděče k letišti Zibohlavy jen cca 40 m Z od tohoto místa, při JZ nároží téže parcely (Beneš 2015). Tehdy byl interpretován jako úvoz, dle bočních zahlobení připomínajících rozkol kol. Zdá se, že toto nové zjištění může znamenat potvrzení původní hypotézy, a především představuje potvrzení staré datace tohoto úvozu. V ploše dnešní louky, ale budoucí kolonie RD, vznikly na počátku května 2021 shluky krátkých liniových přípojek, jež S i J směrem odsedaly z hlavního řadu. Tyto shluky byly pro zjednodušení nazvány jako sondy a zaměřeny např. jako sonda 18 (A, B, C, D). Archeologické objekty byly



zachyceny v sondě 17 a 19. Sonda 20, lokalizovaná při SZ nároží parc. č. 118/48, byla vykopána později a již nebyla geodeticky zaměřena. Byl v ní však také zjištěn objekt neolitického stáří.

Ze situací, které nenáležejí výše zmíněné pravěké polykulturní lokalitě na západním okraji obce, lze zmínit celkem 2 objekty zjištěný v ručně kopané rýze při východní krajnici vozovky mezi č.p. 1 (tvrz) a č.p. 75. Měly oba vanovitě dno a v profilu rýhy byly dlouhé 420 cm, resp. 480 cm. Z nálezů lze mluvit zlomky stavební keramiky a kameny, výjimečně glazovanou novověkou keramikou.

Poděbrady, okr. Nymburk (F. Doubek)

1. Poděbrady, Jiřího náměstí, parc. č. 3922, 14/1, 25/1,
2. Obnova kabelů NN
3. Kulturní vrstva; vrcholný až pozdní středověk, zemědělský pravěk.

Při obnově kabelů NN na Jiřího náměstí v Poděbradách. Mělkými výkopy vedenými po původní trase výkopů NN nebyly narušeny žádné archeologické objekty. Pouze před budovou Muzea Lega byl na vyházené hlíně z výkopu nalezen jeden menší fragment keramické nádoby z období vrcholného až pozdního středověku. Před křižovatkou s ulicí Husova byla pak vyhloubena jáma pro protlak pod Pražskou ulicí. V profilu této jámy se ve spodních partiích profilů podařilo odhalit neporušený pravěký terén tvořený přirozenou nadložní hlinitou vrstvou, která dosedala na písčité podloží okrové barvy. Z této vrstvy byl získán jeden fragment těla keramické pravěké nádoby.



Polepy u Kolína, okr. Kolín (Z. Beneš)

1. Ulice Pod Vrchem, Havrdova zahrada, Zelená Tylova.
2. Polepy - obnova NN, kNN, č. IE-12-6009532.
3. Sídlištní vrstva, raný středověk; keramika.

Dohled rozsáhlé výměny kNN v severní části obce přinesl jediné pozitivní zjištění, které bylo učiněno 15.7.2021 v ul. Pod Vrchem, při východní krajnici vozovky, kdy byla z mocných erozních vrstev ve spodní (jižní) části ulice, především před č.p. 70, vybagrována raně středověká keramika. Rýha pro kNN zde byla široká 40 cm a hluboká až 120 cm. V rýze nebylo kromě mocné vrstvy tmavohnědé prachovité hlíny možné pozorovat žádné zvrstvení či dokonce zahlobené objekty. Veškeré nálezy byly

získány z výkopku hlíny ponechaného dočasně vedle výkopu. Drtivou většinu keramiky lze tak datovat do mladohradištního období (snad fáze RS4, tj. 10.–12. století). Tato erozní vrstva souvisí zcela určitě se sídlištěm, které bylo ničeno již během fungování místní cihelny a částečně zkoumáno F. Dvořákem ve 20. letech 20. století (Dvořák 1936, 107).

Polní Voděradý, okr. Kolín (Z. Beneš)

1. Celá obec
2. Polní Voděradý – ČOV, kanalizace a vodovod.
3. Ojedinělý objekt; bez nálezů.

Stavba inženýrských sítí probíhala (a dosud ještě probíhá) formou řízeného protlaku, takže archeologické dohledy se omezovaly pouze na občasně namátkové kontroly zrovna vyhloubených protlakových jam různých rozměrů. Jediným pozitivním zjištěním byl zatím pouze dne 5.10.2021 zjištěný objev menšího objektu na východním okraji obce před č.p. 105 v profilech protlakové jámy rozměrné 7 x 0,6 m a hluboké až 1,4 m. Stratigrafie byla následující: pod 30-40 cm recentních navážek se do hloubky 75 cm nacházely hnědé jílovito-prachovité hlíny, dále do hl. 100 cm zbytky starého tmavohnědého nadloží – pod ním je pak do světle hnědých zahliněných podloží jílů zahlouben nevelký objekt kotlovitého průřezu, široký v ústí 45 cm a hluboký 35 cm. Začišťování a vzorkování jeho profilů nepřineslo žádné archeologické nálezy. Stavba pokračuje i v roce 2022



Přemyšlení, okr. Praha-východ (L. Baloun)

1. Ulice Na Brnky, parc. č.: 102/49, 50;
2. Nová komunikace a inženýrské sítě pro 8 RD; květen 2021.
3. Neolit, starší doba železná; plošný odkryv.



Jihozápadní okraj obce Přemyšlení, v okolí ulic Na Brnky a K Holosmetkům patří k území s četnými archeologickými nálezy. V minulosti zde Ústav archeologické památkové péče středních Čech provedl řadu větších či menších archeologických výzkumů. Ne jinak tomu bylo i v roce 2021, kdy došlo k odkrytí pravěkého osídlení při skrývce ornice v prostoru nové místní komunikace pro 8 rodinných domů. Stavební činnost narušila přes 30 zahloubených archeologických situací z různých období pravěku. Co do počtu převažovaly drobné sloupové jamky.

Nejvýrazněji do prostoru skrývky zasahoval jeden větší nepravidelně zahloubený objekt kultury s vypíchanou keramikou, vedle kterého se našel mělký, přibližně 40 cm široký žlábek. V místě napojení nově budované komunikace na ulici Na Brnky došlo k odkrytí širokého příkopu s téměř zahroceným dnem. Dokumentovaná šíře příkopu je přes 100 cm. Orientace JV – SZ. Materiál z tohoto výzkumu nebyl do uzávěrky předloženého krátkého sdělení zpracován, proto datování příkopu je pouze orientační. Dle získaného keramického souboru usuzujeme o zařazení celé situace do období starší doby železné.



Řevnice, okr. Praha-západ (P. Zemanová)

1. areál kostela sv. Mořice, ppč. 236, S-JTSK 758427/1060230 (okolí bodu)
2. oprava ohradní zdi; liniový výkop; říjen 2021

3. sídliště, pohřebiště – nálezy v druhotné poloze; raný středověk – industriální období, novověk (?) – industriální období

Na podzim minulého roku došlo v jádru obce v areálu kostela sv. Mořice k opravě severní části hřbitovní zdi. Tato oprava spočívala v tom, že část stávající zdi byla zbořena a byl vyhlouben liniový výkop pro zeď novou, napojující se na východě na zeď současnou. Tento výkop byl posunut jižním směrem před zeď původní zeď, tedy do prostoru v současné době již nevyužívaného hřbitova. Ve stěnách výkopu byly zaznamenány jen zásahy recentního stáří. V druhotné poloze zde bylo zaznamenáno několik ojedinělých zlomků keramiky středověkého a novověkého stáří dokládající blíže neurčitelnou sídlištní aktivitu v blízkém okolí. Rovněž tak bylo zaznamenáno několik menších ojedinělých zlomků lidských kostí, což není vzhledem k přítomnosti hřbitova nijak překvapující. Lidské kosterní pozůstatky větších rozměrů (lebka, dlouhé kosti končetin, pánev) byly z výkopu vyzvednuty prováděcí firmou před příchodem archeologa. Všechny tyto kosti byly předány investorovi k opětovnému pohřbení.

Semice, okr. Nymburk (F. Doubek)

1. Semice, lokalita Žižkov, parc. č. 1051/1, 1051/5, 1051/8, 1051/9, 777/1, S-JTSK: okolí bodu 709099/1039326
2. Výkopy pro kabely NN
3. Zahloubený objekt, kulturní vrstva; zemědělský pravěk, doba železná – latén.

Výkopy pro kabely NN ve východní části obce s pomístním názvem Žižkov, narušily v části trasy výkopů kulturní vrstvu z laténského osídlení této lokality. Již v dřívějších letech se v těchto místech podařilo obdobné situace zachytit výzkumy Městského muzea v Čelákovicih, proto byla této akci věnována zvýšená pozornost od samého počátku stavby. Jednalo se o tmavě hnědou až hnědočernou hlinitopísčitou vrstvu v jejíž určitých úsecích bylo také nalézáno vždy několik zlomků těl keramických nádob. V profilech výkopů však nebyly rozlišeny žádné objekty.

Pouze v jednom případě se podařilo rozlišit menší nepravidelný zahloubený objekt, vyplněný hnědou písčito-hlinitou zeminou, který se zahluboval ze spodních partií této kulturní vrstvy.



Škvorec, okr. Praha-východ (J. Dufek)



1. Intravilán obce, základní škola, Tyršova ulice; St. pč. 1/2
2. řešení svodu dešťových vod a přípojka užitkové vody pro ZŠ, rekonstrukce WC.
3. Zděná klenba, torza kamenných zdí (opěrných pilířů?); středověk-novověk.

Při výkopech svodů a jímky na dešťovou vodu byl v průběhu června 2021 zachycen a fotograficky zdokumentován u jižní a západní zdi Základní Školy ve Škvorci vršek na maltu zděné klenby a čtyři krátká torza na maltu zděných zdí patřících původně stavbám tvořících součást středověkého hradu nebo novověkého zámku ve Škvorci.

Stará Boleslav, okr. Praha-východ (L. Baloun)

1. Severní okraj města, parc. č.: 2176/57; 112/4; 1987/92-94
2. Obchvat města St. Boleslav; srpen - listopad 2021.
3. Pravěk zemědělský, časný novověk; plošný odkryv.

Prostor severně od okraje Staré Boleslavi až k hranici lesa je v historických pramenech zmiňován v souvislosti s přítomností švédské armády generála Johana Gustafssona Banéra (1596-1641), který zde nechal v červenci r. 1639 vybudovat polní opevněný tábor. Polní fortifikace, která zde v poměrně krátké době vznikla, zahrnovala kromě liniového opevnění také výstavbu minimálně 8 čtvercových redut situovaných u hlavních cest a zemských komunikací vycházejících z intravilánu města. Přímým dokladem přítomnosti několika tisícové armády na tomto území jsou nám četné nálezy militarií, součástí vozů a dalších předmětů denní potřeby získaných za pomoci detektorů kovů. Z tohoto důvodu proběhl v celé trase plánovaného obchvatu rozsáhlý, systematicky vedený detektorový průzkum.



Stavba silničního obchvatu v tomto prostoru, propojující Boleslavskou silnici č. 610 s Mělnickou silnicí č. 331 byla zahájena skrývkou ornice v těsném sousedství areálu Jaselských kasáren armády ČR a pokračovala západním až SZ směrem. V průběhu měsíce září/října se zemní práce přesunuly i na další úseky stavby. S postupující skrývkou pokračovala také detektorová prospekce. Do konce roku 2021 se podařilo lokalizovat dvě polohy s narušenými archeologickými situacemi. První poloha byla nalezena ihned po zahájení zemních prací u Jaselských kasáren, kde došlo k odkrytí několika desítek objektů datovaných dle nečetné keramiky do období středověku až časného novověku. Jednalo se převážně o kulové a sloupové jamky s výplní promísenou



s drobnými uhlíky a dále o mělké nepravidelné objekty. Plochu budoucí komunikace také protínaly četné výkopy inženýrských sítí. Druhá zmíněná poloha s nálezy zahloubených sídlištních objektů byla zdokumentována v prostoru napojení silničního obchvatu na Mělnickou silnici č. 331. I zde došlo k odkrytí nižších desítek objektů. Kromě novodobých výkopů pro ohrazení výběhu pro koně bylo postupně odkryto i několik archeologických situací pravěkého stáří. Z jednoho mělkého objektu, pravděpodobně žárového hrobu, byly „in situ“ vyzvednuty špatně zachovalé keramické nádoby.

Stará Boleslav, okr. Praha-východ (L. Baloun)

1. Poblíž ulice Boleslavská, parc. č.: 2176/76, 77
2. Okružní křižovatka; prosinec 2021.
3. Časný novověk; plošný odkryv.

Stavba okružní křižovatky v okolí hlavní silnice Boleslavská přímo navazuje na stavbu severního obchvatu Staré Boleslavi. V závěru roku 2021 byly stavební práce zahájeny skrývkou zeminy poblíž jižního nároží areálu Jaselských kasáren. Odkryté archeologické situace korespondují s objekty dokumentovanými na trase obchvatu. Opět bylo odkryto velké množství drobných kulových a sloupových jamek s četnými uhlíky ve své výplni. Silně uhlíkatou výplň obsahovalo i několik dalších mělkých objektů. Nečetný keramický soubor obsahoval zlomky časně novověkých nádob. Před zahájením terénního výzkumu i během něj byl prováděn průzkum detektory kovů.



Statenice, okr. Praha-západ (M. Roháček)

1. Pole mezi Statenicemi a Černým Volem, vedle silnice Kralupská směrem na Velké Přílepy.
2. Technická infrastruktura a komunikace pro budoucí výstavbu skoro osmdesáti rodinných domů.
3. Pravěk.



Při velkém projektu výstavby komunikace a inženýrských sítí pro budoucí zástavbu rodinných domů došlo k objevu několika objektů, původně šesti. Jeden byl posléze s jistotou zrušen, a ještě jeden (ale s otazníkem) také. Z těch zbývajících se jedná o dva hroby, jednu chalupu a jednu jámu. Výzkum probíhal v říjnu. Nejvýznamnější je jistě objekt číslo 3. Jedná se o větší hrob, který obsahoval kostrový pohřeb a předměty typické pro období bylanské kultury (cca 8. a 6. století př. n. l – starší doba železná). Mezi milodary patřily skoro tři desítky keramických nádob (některé mají malovanou výzdobu), dále železné koňské udidlo, v jehož bezprostřední blízkosti byly rozházené bronzové ozdoby, které byly

pravděpodobně zavěšené na uzdě. Další nálezy jsou železný hrot kopí, železné kroužky, z nichž čtyři menší byly nejspíše součástí jha, dále bronzové jehlice a jantarový korálek. V hrobu byly nalezeny i zvířecí kosti, na kterých byl položen železný nůž. Pohřbený jedinec měl jistě společensky významné postavení. V podobném stylu a ze stejné doby byl i objekt č. 6 – také hrob – akorát menších rozměrů a bez kovových artefaktů a předmětů spojených s koňmi. Výbavu představovalo přes deset keramických nádob. Pouze se mohlo jednat o žárový pohřební ritus, v hrobě byla nalezena skrumáž kostí. Objekt č. 2 představuje zahloubenou chatu, dle nálezů keramiky nejspíše pocházející z období eneolitu. Vně chaty bylo zachyceno kromě kůlových jamek i množství tyčových jamek, jdoucích v řadách blízko sebe podél obvodu chaty. V jedné tyčové jámě byl učiněn nález ve formě fragmentu kamenné sekyrky. Poslední objekt, č. 5, představuje nespecifikovanou jámu pravěkého data.



Stříbrná Skalice, okr. Praha – východ (J. Bernat)

1. Stříbrná Skalice, ul. Pražská, parc. č. st. 81/1, 1679/1;
2. Rekonstrukce fary Stříbrná Skalice; květen, červen 2021, přerušeno
3. Fara č. p. 1 v historickém jádru městečka a v ochranném pásmu (rejst. č. ÚSKP ČR 3112), novověk – industriální období.

V rámci pomalu pokračující rekonstrukce spojené se změnou na bytový dům došlo k menším zásahům do podlah uvnitř budovy. Nepřehledná situace v převážně úzkých výkopech neumožnila za referované období získat žádnou validní archeologickou informaci. Ve střední části delšího SZ – JV křídla objektu byly v místě bývalého sociálního vybavení a pod starým i novějším schodištěm do patra registrovány novodobé konstrukční vrstvy podlah, základy dodatečných příček z 20. století a níže pak nedatované hlinité nebo hlinitokamenité antropogenní uložení neurčeného stáří. Při dohledu nebyly zachyceny žádné movité nálezy. Archeologický dohled při zemních a stavební pracích bude pokračovat i ve druhé polovině roku 2021.

Stříbrná Skalice, okr. Praha – východ (J. Bernat)

1. Stříbrná Skalice, historické jádro městečka (stoka A), Ve Spáleném (stoka B), Na Hradcích (stoka C);
2. Podtlaková kanalizace, III. etapa výstavby splaškové kanalizace v obci; stoky A, B
3. Středověký příkop, sídlištní situace a úpravy komunikací z novověku a industriálního období v historickém jádru městečka (ochranné pásmo rejst. č. ÚSKP ČR 3112).

Při výkopových pracích pro veřejné části domovních přípojek ke stoce A (ul. Pod Farou, V Podhradí) na stavbě stoky A3-2 (Hrnčířská ul.) byly registrovány štetované úpravy a navyšování úrovně komunikací v průběhu novověku a zejména industriálního období. V uličce původně domkářské zástavby V Betlémě prošla trasa stoky A3 průrazem dříve již porušeného a zčásti zasypaného sklípku (patrně mladší novověk), vystupujícího z domu č. p. 36 pod komunikaci směrem k domu č. p. 152. Nad lokalitou v Betlémě vstoupila pokračující trasa rýhy pro stoku A3 před domem č. p. 140 šikmo do středověkého příkopu. Pokračovala jím podélně až k domu č. p. 90, kde ani v hl. 1,6 m, v prohloubených pro domovní přepouštěcí šachty k domům č. p. 133 a 90 (ul. K Radnici), nebylo už nikde dosaženo

dna příkopu. Podle výsledků dřívějších záchranných akcí Ústavu archeologické památkové péče středních Čech probíhal příkop (š. ca 6,0 m, hl. 2,25 m) pod ulicí k Radnici, přes severní část náměstí a pod jižním okrajem Pražské ulice. Z mladšího zásypu příkopu se před domem č. p. 133 podařilo vzorkováním získat fragment pozdně středověké keramické nádoby s uchem. Před č. p. 140 se do výplně příkopu zahluboval menší pozdně středověký výkop nejasného účelu, dokumentovaný na řezu. V prostoru stavby stoky B byla v jámě pro domovní přepouštěcí šachtu u chaty č. ev. 386 registrována na řezu situace narušené polní meze (parc. č. 308/13, bez movitých nálezů). Výkopy na stokové síti C jsou archeologicky zatím negativní.

Ve druhém pololetí roku 2022 pokračovaly výkopové práce v historickém jádru městečka zejména na dvou větvích stoky A v areálu zaniklého hradu Skalice, v okolí kostela sv. Jana Nepomuckého. Areál hradu byl dotčen jen okrajově, takže nebyly zastíženy ani narušeny žádné středověké stavební konstrukce. Úsek stoky A3-1, vedený podél sokolovny (č. p. 49) ulicí Na Hradě (parc. č. 1674/1) pod severní stranou hradního jádra, měl podle povrchové situace terénu a představ o podobě hradu probíhat převážně hradním příkopem ve směru jeho podélné osy. Nepříliš hluboká rýha pro gravitační potrubí a pro jednu z revizních šachet (max. hl. 1,5 m) zde zasahovala do materiálu připomínajícího spíše zvrženou štěrkovitou geologickou(?) vrstvu nad povrchem zvětřalého skalního podloží, které ale ve východní části trasy rýhy směrem k ulici Ke Hradu zřetelně vystupovalo nad úroveň dna výkopu. Na severní straně sokolovny byl dokumentován pouze velmi mělce zahloubený (liniový?) objekt (š. ca 2,0 m, max. hl. 0,2 m od povrchu podloží) s hlinitou výplní bez datovatelných nálezů, probíhající však napříč ulicí ve směru sever – jih, tj. kolmo na předpokládaný průběh příkopu. Na jihovýchodním a jižním okraji hradního areálu sestupovala rýha pod domy č. ev. 493 a č. p. 84 až č. p. 194 umístěnému na terasovité úzké parcele pod jižní stranou hradu a nad prudkým svahem do údolí Jevanského potoka. Za vraty před východní stranou zčásti zbořeného domu č. p. 194 byly na parc. č. 1674/1 v jámě pro sběrnou šachtu výtlačného úseku kanalizace dokumentovány ve třech stěnách řezu zachycující antropogenní uloženiny (mocnost až 1,8 m, novověk a industriálního období) nad skalním podložím zapadajícím ostře k jihu do údolí. Celé souvrství navážkového charakteru vytvořilo terasu dvorku a přístupové cesty k domu č. p. 194 a k pozemku za domem. V severozápadním koutě výkopu pro šachtu se pod novověkými vrstvami zahluboval přes slabou vrstvu zvětralin k povrchu pevné skály nedatovaný menší mělký objekt vyplněný popelem a uhlíky. Na ostatních úsecích už dříve dokončených větví stoky A probíhalo v ulicích V Podhradí, V Betlémě, Hornická, K Radnici a Pod Farou hloubení rýh pro veřejné úseky kanalizačních přípojek a pro domovní přepouštěcí šachty. V uvedených terénních zásazích byly většinou registrovány jen různé úpravy povrchu komunikací z mladšího novověku až industriálního období, za zmínku stojí pouze jáma pro osazení přepouštěcí šachty domu č. p. 146 V Betlémě (parc. č. 1677) u kamenného mostu. Ve stěnách jámy se ukázalo nálezy nedatované antropogenní souvrství o mocnosti až 1,8 m. Souvrství, které vytváří vyvýšené předmostí na levém břehu Jevanského potoka, je z větší části nepochybně stratigraficky starší než připojovaný dům. Situace se stratigraficky mladšími novověkými objekty zahloubenými do uvedeného souvrství byla v těchto místech graficky dokumentována už v roce 2020 na trase rýhy pro potrubí podtlakové stoky A. Všechny zemní práce na stavbě by měly být ukončeny v prvním pololetí roku 2022.

Stříbrná Skalice, okr. Praha – východ (J. Bernat)

1. Rovná, Sázavská ul., kontrolované výkopy na parc. č. 178/1, 213/1, 279/1, 279/3, 279/6, 283/1, 1266/4, 1267/1, 1267/3, 1268/3, 1271/3, 1679/1, st. 212, st. 222, st. 224, st. 237, st. 610
2. Vodovodní řady V1, V2, V3 (vč. veřejných částí dom. přípojek)
3. Sídlištní situace v areálu původní vsi Rovná (vrcholný středověk – raný novověk) a mladší situace u areálu hřbitova a kostela (novověk – industriální období), v ochranném pásmu rejst. č. ÚSKP ČR 3111).

Zemní práce na stavbě probíhaly většinou formou řízených zemních protlaků. Přesto se podařilo v cílové šachtě jednoho z vodovodních řadů před hřbitovem a původně románským kostelem sv. Jakuba Většího zachytit poměrně složitou archeologickou situaci. Ve výkopu přibližně obdélného půdorysu o rozměrech 1,0 x 2,6 m (max. hl. 1,6 m) byly dokumentovány řezy ve všech stěnách. Jen malá torza se podle řezů dochovala z původního pohřbeného terénu (hl. 1,0 - 1,2 m, středověk, do 13. stol.), do něhož se zahluboval stratigraficky nejstarší objekt – menší výrazná jáma (obj. 2) po kůlu utěsněném lomovými kameny (profil v západní stěně výkopu, dno v hl. 1,4 m pod ter.). Stratigraficky mladším byl větší objekt 3 s rovným dnem (v hl. 0,95 – 1,05 m pod ter.). Ze dna ani z kompaktní výplně (menší lomové kameny) objektu, který se projevoval v severní, východní a menší částí i v jižní stěně výkopu, se vzorkováním

nepodařilo získat datovatelné nálezy. Nejmladší zahloubený objekt představovala velká jáma na vápno (obj. 1), patrná na profilu v západní a jižní stěně výkopu. Tato karbovací jáma byla hlubší než cílový výkop vodovodního protlaku, takže bylo možné dokumentovat krátký úsek její jižní stěny také v půdorysu. Jámu na vápno překrývala vrstva stavebního odpadu, bohatá zejména na fragmenty střešních prejzů. Celou stratigrafii antropogenního souvrství uzavírala sekvence navýšování, vyrovnávek a povrchových úprav z drobného štětu na cestě ke hřbitovu, převážně z industriálního období. Z popsaných archeologických objektů se sloupová jáma (obj. 2) nacházela v podstatě nad původní jižní hranou ostrožny a mohla být součástí ohrazení středověkého sídelního areálu kolem kostela. Větší objekt 3 působí vzhledem k výplni jako vsakovací jáma, nelze ale vyloučit, že se jedná spíše o pozůstatek stavebního objektu (pozdní středověk až novověk) zčásti zapuštěného do jednoho z mladších terénů. Karbovací jáma (obj. 1) i její zásyp souvisí nepochybně s některou ze stavebních úprav či oprav kostela nebo s výstavbou hřbitovních zdí v novověku nebo industriálním období.

V závěru zemních prací byl proveden výkop pro vodoměrnou šachtu přípojky vody pro hřbitov u románského kostela sv. Jakuba Většího. Před vnější stranou hřbitovní zdi, v těsném jižním sousedství vstupní brány na hřbitov byla vyhloubena jáma pravidelného čtvercového půdorysu o rozměrech 1,3 x 1,3 m (sonda 2) a hloubce 1,5 m. Výkop prošel poměrně silným nadložním souvrstvím. Výkop zasáhl celou svojí plochou do podloží (hnědožlutá hlína), které se v místě sondy původně mírně sklánělo od severu na jih (hl. 0,90 – 1,30 m) ke strmější dolní části svahu nízké ostrožny. Na podloží spočívala tmavá kulturní vrstva pohřbená sledem hlinitých nebo hlinitoštěrkovitých uloženin navážkového charakteru, které se podobně jako podloží slabě skláněly k jihu. Horizontálně byly uloženy povrchové vrstvy úpravy komunikace (např. slabé vrstvy stavební suti, sv. šedého lomového prachu apod., do hl. 0,2 m) z 2. pol. 20. stol.

Na rozdíl od sondy 2, vzdálené jen několik metrů západním směrem, nebyly ve stěnách sondy 1 registrovány žádné výrazné zahloubené archeologické objekty a stratigrafická situace byla v sondě 1 jen fotograficky dokumentována. Z hrudek tmavé kulturní vrstvy na haldě zeminy vyházené z výkopu sondy 1 byl vybrán malý soubor drobných zlomků středověké keramiky. Ze stratigraficky mladších vrstev pocházejí ojedinělé střepy novověkých keramických nádob a fragmenty stavební keramiky.

Stříbrná Skalice, okr. Praha – východ (J. Bernat)

1. Stříbrná Skalice, Pražská ul., parc. č. 1156/19, 1156/23, 1156/26, 1156/57, 1166/3, 1166/5, 1167, 1170/2, 1173/1, 1519/2, 1711/1, 1719/1, 1719/2, 1728/9, 1731, 1827.
2. III/335 – Stříbrná Skalice průtah – rekonstrukce silnice, chodníky, I. etapa
3. Situace novověku (zaniklý rybník) a industriálního období (silniční most).

V rámci první etapy realizace stavby po zboření a vybagrování stavebních konstrukcí mostu (základového dřevěném roštu) přes Jevanský potok na úseku silnice Stříbrná Skalice – Hradové Střimelice se na příčném řezu přilehlým tělesem komunikace ukázala zajímavá stratigrafická situace s vrstvami strusek. Navážky silnice z konce 19. století obsahují totiž materiál z rozvezené hráze zrušeného rybníku Žďár v místech písemnými prameny doložené úpravny rud drahých a barevných kovů, jejichž těžba je písemnými prameny spolehlivě doložena od 16. století. Vysoký profil nad vodním tokem byl však prakticky nepřístupný.

V navážce tělesa rekonstruované silnice Stříbrná Skalice – Hradové Střimelice, v úseku mezi domem č. p. 262 a mostem přes Jevanský potok (u domu č. p. 434) i v úseku mezi tímto mostem a dalším mostem přes mlýnskou strouhu (u domu č. p. 257) byly ve stěnách stavebních výkopů pro stavbu nového mostu přes potok a pro gabionové stěny podél komunikace pozorovány vrstvy tvořené velkými i malými kusy tmavé strusky. Pro výstavbu silnice v letech 1888-1889 přes nivu potoka a přes plochu zaniklého rybníka Žďár (mezi oběma mosty) byl využit materiál z rozvezené rybníční hráze. Archeologicky sledovaná stavba zasáhla zřejmě prostor nebo nejbližší okolí úpravny rud drahých a barevných kovů ze 16. století, známé z mladší písemné zmínky. Situace v tělese silnice byla fotograficky dokumentována. Z druhotné polohy, ať už ze vzorkování vrstev navážky silnice nebo ze sběru na hromadách po bagrování, pocházejí vzorky strusek a nepočetné zlomky raně novověké keramiky. Zahájení II. etapy (úseku) rekonstrukce silnice byla odložena, zahájená III. etapa v Sázavské ulici nepřinesla žádné archeologicky pozitivní výsledky.

Hřebečníky, okr. Rakovník (V. Volf)

1. Síť liniových výkopů na návsi osady Šlovice
2. Dohled při výkopových pracích 5/2021.
3. Mlado a pozdně hradištní období, zahloubené objekty.

Síť liniových výkopů pro pokládku kabelu nízkého napětí v celé vsi. Zahluhoval se do tenké (do 20 cm) vrstvy ornice a podorničí, na niž navazovalo štěrkopískové podloží. V ploše návsi se na několika místech podařilo liniovými výkopy zachytit zahloubené objekty - jámy, kůlové jamky a zahloubené nístěje pecí, doprovázené keramickými zlomky datovatelnými do mlado a pozdně hradištního období (12. - 13.století).



Tetín, okr. Beroun (T. Polišínský)

1. Ulice Hradní .
2. Havárie vodovodu.
3. Dislokované lidské ostatky v kulturní vrstvě – raný středověk.

Akce havárie vodovodu v ulici Hradní probíhala v lednu až únoru 2021. V místě za zdí zahrady kostela sv. Kateřiny (východně) a jižně od objektu fary – parc. č. 1456/1, byly nalezeny lidské ostatky v kulturní vrstvě (RS) cca 1 m hluboko pod stávajícím terénem. Lokalita s raně středověkým pohřebištěm je v místě známa již dřívějších archeologických výzkumů.

Toušice, okr. Kolín (J. Dufek)

1. Poloha Na Strašíku; ppč. 291/2, 291/26, 291/28.
2. Výměna sloupů VN.
3. Zemědělský pravěk, Keramika, povrchový sběr.

Při dohledu výměny sloupů vysokého napětí na poli západně od obce Toušice bylo při náhodném povrchovém sběru získáno několik zlomků pravěké keramiky.

Trubín, okr. Beroun (A. Bergerová)

1. ul. Za Úvozem a Větrná, parc.č. 227/21, 233/28, 277/6, 226/2, 226/3, 226,55, 227/38
2. Vysokotlaká kanalizace a vodovod, říjen 2020–leden 2021
3. Zahloubené objekty; zemědělský pravěk

Při hloubení výkopů pro vodovod a vysokotlakou kanalizaci byly v ulici Větrná objeveny tři objekty zahloubené do jílovitohlinitého podloží. Situace byla fotograficky a kresebně zdokumentována na řezu. Podařilo se částečně datovat pouze jeden z objektů, který je možné na základě nálezů keramického střepu zařadit do blíže nespecifikovaného období zemědělského pravěku. Při vzorkování objektů ostatních objektů nebyl získán datovací materiál.



Turkovice u Ondřejova (další katastry Lensedly a Ondřejov u Prahy), okr. Praha – východ (J. Bernat)

1. Turkovice u Ondřejova, parc. č. 1954/2, 2284/5
2. Stavba ČOV a kanalizace
3. Terasovitý liniový objekt ve svahu (datace neurčena, patrně novověk – industriální období).

Jižní stěna stavební jámy pro ČOV protála úzký liniový terasovitý zářez do svahu v lese nad drobným levobřežním přítokem Hrusického potoka. Pokračování registrovaného objektu se dobře projevuje v povrchovém terénním reliéfu svahu přilehlého lesního pozemku. Jedná se zřejmě o zaniklou cestu - mez na hranici původně nelesních pozemků

(parc. č. 1953 /mokrý louka/ a č. 1954 /pastvina/, podle cís. otisku Stabilního katastru z r. 1841). Bez movitých nálezů.

Tursko – okr. Praha-západ (L. Mattiello)

1. V intravilánu obce, po levé straně silnice na Těšinu a vpravo od Turského rybníka, ppč. 54/1, 54/2, 54/4, 54/5, 54/6.

2. Stavba komunikací a inženýrských sítí pro bytové a rodinné domy v areálu statku.

3. Vrstvy a sídlištní objekty z doby zemědělského pravěku, doby bronzové až halštatské, středověku a novověku.

Pokračování výzkumu z let 2019 až 2020. Dohled v areálu statku, který se postupně přestavuje na bytové a řadové rodinné domy. V prvním pololetí 2021 byly sledovány a dokumentovány inženýrské sítě a přípojky. V profilech inženýrských sítí zjištěny převážně novověké kulturní vrstvy, zásahy a recentní navážky. Ojedinele nalezeny pravěké či středověké artefakty, které se však nacházejí ve druhotné poloze, kam byly přemístěny při stavebních úpravách ve 20. století.

Tursko – okr. Praha-západ (L. Mattiello)

1. V intravilánu obce, po levé straně silnice na Těšinu, na parcele č. 780, vedle brány k rodinnému domu číslo popisné 145.

2. Stavba inženýrských sítí – kabel vysokého a nízkého napětí; srpen – září 2021

3. Sídlíštní objekt – zásobní jáma kultury knovízské s pohřbem.

Při bagrování rýhy pro kabel nízkého napětí narazili dělníci v hloubce cca 1 metru na lidskou kostru. I když nález ihned nahlásili, byla bagrem již odebrána a poškozena lebka a dolní končetiny. Část lebky a stehenní kost byly později nalezeny na hromádách. Zbytek kostry a nálezy uložené níže (v hloubce 95 až 120 cm od povrchu) byl exkavován a dokumentován klasickými archeologickými metodami. Na místě bylo zjištěno, že sídlíštní zásobní jáma kultury knovízské byla druhotně využita pro pohřeb ženy z téhož období. Žena vysoká cca 160 cm zemřela ve věku 30-40 let (adultus II) a prokazatelně porodila alespoň jedno dítě. V jámě ležela v natažené poloze na břiše. Hlava směřovala k severu, ale kvůli narušení bagrem nelze její přesné uložení zpětně popsat. V jihozápadním rohu výkopu, zřejmě vedle původně ležících nohou, byla uložena větší etážovitá nádoba a u ní další menší nádobka a koflík. Západně vedle těla byla uložena větší zásobnice a koflík, u rukou byla miska a v jihovýchodním rohu další koflík. Nad pánví leželo ještě torzo misky či talíře. Celkem bylo okolo kostry uloženo minimálně osm nádob, z nichž pět nádob se podařilo zachránit téměř celé, tři nádoby pouze částečně. Pravděpodobně byly také narušeny a odebrány bagrem. Ve stejné vrstvě pak byly nalezeny zlomky z dalších minimálně 10 nádob, které jsou spíše pozůstatkem zasypu jámy. Celé nádoby byly umístěny tak, že evokují uložení jako milodary, tj. respektovaly kostru a byly postaveny hrdlem nahoru, jako by obsahovaly sypký či tekutý materiál.



Pohřby v zásobních jamách v pozdní době bronzové jsou celkem běžným jevem. Všeobecně se má za to, že takto byli pohřbíváni společensky nevýznamní jedinci či přímo otroci a zajatci, kteří byli do jam pouze pohozeni. Tuto možnost evokuje uložení na břiše. Naopak množství nádob přiložených jako milodary svědčí spíše o řádném rituálním pohřbu.



Týnec, okr. Mladá Boleslav (P. Behenský)

1. Areál Agrofarmy Týnec s. r. o., parc. č. 4/4, 4/10.

2. Stavba skladovací haly; květen-červen 2021.

3. Pravěk

Pro stavbu skladovací haly byla provedena plošná skryvka, kterou dozorovalo Muzeum Mladoboleslavska. Na odkryté ploše bylo zachyceno celkem 7 objektů: z toho dvě zásobní jámy, jeden větší hliník,

dvě soujámí a dvě menší jamky. Výzkum samotných objektů zajišťoval ÚAPPSC. Z jednotlivých výplní se podařilo získat fragmenty keramických nádob a mazanice, dále zvířecí kosti a broušenou kamennou industrii. V roce 2019 v blízkosti zkoumané plochy probíhal záchranný archeologický výzkum 58 objektů s nálezy z doby halštatské až časně latéské.

Týnec nad Labem, okr. Kolín (Z. Beneš)

1. Náměstí Komenského; parc. č. 173/1, 178, 190/3.
2. Revitalizace Komenského náměstí.
3. Sídliště, raný středověk, vrcholný středověk, novověk; pohřebiště, vrcholný středověk, novověk; objekty a zlomky keramiky a stavebního materiálu, farní hřbitov, nepočetné kovové milodary.



V roce 2021 pokračoval ZAV na trase rýhy pro dešťovou kanalizaci v severní frontě náměstí Komenského. Ta sahala na západním konci před čp. 158 a na východním až k JV nároží budovy ZŠ. Podle předpokladu a zkušenosti z roku 2014 se zde začaly objevovat hroby západního okraje farního hřbitova kolem kostela Stětí sv. Jana Křtitele. Hroby byly kladeny poměrně hustě vedle sebe a také v několika úrovních nad sebou, přičemž jejich denzita houstla směrem ke kostelu. Před vchodem do ZŠ bylo mimo jiné zachyceno i staré dřevěné vodovodní potrubí spojované vždy po 5 m železnými objímkami.

Výzkum pokračoval další etapou, a sice rekonstrukcí vodovodního řádu diagonálně napříč náměstím od jeho SZ nároží až do jeho JV hrotu do ulice Na Stráni. V tomto úseku se stavba podle dohody mezi zúčastněnými stranami držela starého vodovodního potrubí, a tedy již

porušeného úseku, aby se pokud možno co nejvíce snížily náklady na ZAV. Po vyznění hrobů farního hřbitova směrem k jihu se v rýze objevovaly archeologické situace řidčeji. Před budovou fary to byl například výkop pro jámu na hašení vápna, patrně barokního stáří. Zároveň byl otevřen úsek rýhy pro vodovodní potrubí na druhém konci, tedy v SZ nároží náměstí Komenského směrem do Masarykova náměstí, při jižní hraně ulice. Zde byly zachyceny další hroby ze západního okraje hřbitova. Před č.p. 158 byly zjištěny poslední hroby – celkem jich tedy při ZAV 2020-2021 zjištěno 185! Poslední etapou ZAV byla vodovodní přípojka v jižní hraně náměstí Komenského, přímo před starou školou (dnes místní muzeum). Kromě rýhy zde byl vyhlouben také výkop pro jímku o rozsahu 2 x 2 m. V této části náměstí byly opět zjišťovány pouze sídlištní situace z přelomu raného a vrcholného středověku a také ojedinělé novověké zásahy (vyjma subrecentních a recentních svrchních vrstev), kupř. další jáma na hašení vápna. ZAV byl ukončen v pátek 29. 4. 2021 a další dohledy již byly provedeny pouze v režii archeologa.

Úhonice, okr. Praha západ (A. Bergerová)

1. ul. Otakara Kádnera, parc.č. 899/15
2. stavba RD, duben 2020 – pokračuje
3. neolit

Při skrývce a v rámci hloubení základových pasů pro novostavbu rodinného domu došlo k narušení 3 pravěkých objektů zahlučených do sprašovito-jílovitého podloží. Situace byla dokumentována kresebně i fotograficky na profilu, i geodeticky zaměřena. Výplň objektů obsahovala



drobné zlomky keramiky, mazanice a kamenů. Z hald

a vzorkováním výplně objektů byl získán malý soubor keramických zlomků a mazanice. Objekty jsou pravděpodobně součástí neolitického sídliště zkoumaného M. Kuklou v roce 2018.



Úhonice, okr. Praha západ (A. Bergerová)

1. ul. Otakara Kádnera, parc.č. 899/14
2. stavba RD, duben 2020 – pokračuje
3. neolit

Při skrývce a v rámci hloubení základových pasů pro novostavbu rodinného domu došlo k narušení 9 pravěkých objektů zahloubených do sprašovito-jílovitého podloží. Situace byla dokumentována kresebně i fotograficky na profilu, i geodeticky zaměřena. Výplň objektů obsahovala drobné zlomky keramiky, mazanice a kamenů. Z hald a vzorkováním výplně objektů byl získán malý soubor keramických zlomků a mazanice. Objekty jsou pravděpodobně součástí neolitického sídliště zkoumaného M. Kuklou v roce 2018.

Úhonice, okr. Praha západ (A. Bergerová)

1. ul. Otakara Kádnera, parc.č. 899/10, 899/20, 899/21
2. stavba 3 RD, květen 2021 – pokračuje
3. neolit

Při skrývce a v rámci hloubení základových pasů (hloubka výkopů byla cca 1 m) pro novostavbu rodinného domu na parc. č. 899/20 došlo k narušení oválného objektu zahloubeného do žlutohnědého sprašovito-jílovitého podloží do hloubky 60 cm. Situace byla dokumentována kresebně i fotograficky na profilu, i geodeticky zaměřena. Vzorkováním nebyl získán datovací materiál. Výplň objektu obsahovala drobné zlomky mazanice a kamenů. Objekt je pravděpodobně součástí neolitického sídliště zkoumaného M. Kuklou v roce 2018.



Úmyslovice, okr. Nymburk (F. Doubek)

1. Úmyslovice, parcela 206/1
2. Výkop kNN pro parc. č. 62/25
3. Zahloubený objekt, KJ; pravěk

Ve výkopu pro kNN podél zpevněné komunikace na severovýchodním okraji obce byla v profilu a dně výkopu zjištěna jedna kúlová jamka vyplněná tmavou hlinitou výplní s četnými zlomky mazanice. Jiné nálezy z výplně nebyly získány, přesná datace objektu proto není možná. Podloží v této části výkopu zachyceno nebylo, tmavé hlinité vrstvy dosahovaly až do dna výkopu.

Velim, okr. Kolín (Z. Beneš)

1. Ulice Tylova, parc. č. 324/2, 413/2, 413/4, 413/5, 413/9, 413/11.
2. Kluziště Pianka Velim.
3. Sídlištní vrstva, doba bronzová; keramika, kosti.

Stavba začala demolicí chátrajících objektů staré továrny na piana. Poté následovaly zemní práce sestávající z rýhy pro kanalizaci a vodovod budoucího areálu kluziště, ale také dvou provozních staveb a posléze plochy samotného kluziště. Nejzávažnějším zásahem byla stavba samotné rýhy, která byla široká 80 cm a hluboká až 320 cm. Její pravidelné (prakticky denní) sledování přineslo zajímavé poznatky. Především, celá plocha areálu je pokryta 50-80 cm subrecentních až recentních navážek stavební suti. Pod ní nastupují středně hnědé písčité hlíny, relativně čisté, do hloubky cca 100 cm, níže pak tmavohnědé písčito-hlinité vrstvy obsahující ojedinělé kameny, ale především zlomky keramiky a kostí do hloubky cca 150 cm. Níže pak nastupují podložní vrstvy, nejprve zahliněných písků, dále čistých písků a posléze štěrků a od hloubky cca 250 cm také žlutohnědých jílů. Tato rýha vedla od Tylovy ulice, kde došlo k napojení na stávající inž. sítě, směrem k JZ, odkud se postupně odpojily kratší rýhy jednak k JV, jednak pak k SZ k obslužným budovám kluziště. V rámci profilů rýhy nebyly nikdy zjištěny žádné archeologické objekty, veškeré nálezy byly získány pouze z výše zmíněné vrstvy, kterou lze označit za kulturní a po posouzení získané keramiky odborníkem ji snad bude možné přisoudit horizontu hradiště z přelomu střední a mladší doby bronzové na nedaleké Skalce.

I ve 2. pololetí pokračovaly dohledy na stavbě kluziště a jeho zázemí, jakož i inž. sítí a vozovky na JZ konci Tylovy ulice, v prostoru staré továrny na piana (pianka), která byla definitivně zbourána na počátku léta 2021. I nadále byla během dalších zemních prací sledována kulturní vrstva s ojedinělými nálezy keramiky z doby bronzové, jež se nachází pod až 85 cm mocnými recentními navážkami. Místy bylo této rýhy dosaženo rýhou pro plynovod, někdy sahala až do



hloubky 120 cm, a sice jak za vraty areálu pianky, tak i před nimi, hned za křižovatkou ulic Tylova a Novoveská. Na počátku prosince 2021 pak stavba začala s hloubením rozměrných jam (obvykle 3 x 3 m a hluboké 2,2 m) pro šachty kanalizace. Celkem byly do konce roku 2021 zkontrolovány tři takové jámy, jedna (č. 1) při JV okraji areálu, blízko Nouzovského potoka, další (č. 2) o něco dále SZ směrem a poslední (č. 3) jen pár metrů na JZ od vjezdu do areálu pianky. Kulturní vrstva s nálezy z doby bronzové (keramika, kosti a mazanice) byla zjištěna ve všech z nich, lišilo se mírně jen její zahloubení vůči současnému povrchu vlivem mocnosti navážek a nivy Nouzovského potoka. Stavba pokračuje i v roce 2022.

Velké Chvalovice, okr. Kolín (Z. Beneš)

1. Poloha Za hřištěm, parc. č. 348/2, 348/3, 359/212, 359/230.
2. Zřízení lokality pro rodinné bydlení, připojení lokality na dopravní a technickou infrastrukturu, lokalita Za hřištěm.
3. Sídliště, pyrotechnologické objekty, starší doba římská; keramika, kosti.

Stavba, sestávající z budování nové komunikace na severním okraji obce a nezbytných inženýrských sítí, se dle předpokladů začala dotýkat rozsáhlé polokulturní lokality, které se rozkládá od těchto míst přes návrší Na Kopci až k Pečeckému potoku na severu a dále k lesíku v poloze U Tržiště. Lokalita je navštěvována hledači s detektory kovů již minimálně 15 let, přičemž do rukou archeologů se dostala jen nepatrná část jejich kořisti. Standardní ZAV je zde prováděn vůbec poprvé. Stavba byla zahájena skrývkou části nadloží do hloubky 50 cm, nicméně podloží dosaženo v této fázi nebylo – zachycena byla pod ornici pouze silná černošedá jílovitá nivní vrstva s říčními valouny na bázi. Bylo tedy zřejmé, že v těchto místech se nacházejí usazeniny vzniklé činností vody. Přesto však se v nadloží nacházely rozptýlené zlomky keramiky a kostí, rovněž také množství ulit vodních mlžů. Detektorová prospekce takto skryté vrstvy přinesla jen minimum kovových nálezů, v podstatě nedatovatelných. V další fázi stavby byla od západního okraje ve středu komunikace hloubena rýha pro kanalizaci a vodovod, široká 150 cm a hluboká 150 cm (je třeba připočíst cca 50 cm již skryté ornice). Ta odhalila stratigrafickou situaci, kdy se pod těžkými nivními půdami nacházely těžké žlutošedé jíly. Přímo v trase skrývky se však podloží dynamicky proměňovalo v tom smyslu, že na jižní straně komunikace na spodní jíly nasedala mocnější vrstva hnědých písčitých hlín. To vše je patrně dílem erozních procesů. V profilu této rýhy byly postupně zjištěny 2 archeologické objekty, v této fázi ještě nedatovatelné – kúlová jamka a obdélný pyrotechnologický objekt s plochým dnem vyloženým přepálenými kameny. Třetí objekt, rovněž obdélný pyrotechnologický objekt s plochým dnem vyloženým kameny a množstvím dřevěných uhlíků, byl zjištěn přímo v trase rýhy a dokumentován v úplnosti. Byl bohužel zcela bez datovatelných nálezů. Objekt 4, charakteru dvou předchozích, byl zjištěn v severním profilu rýhy ve vzdálenosti 40 m východně od západního okraje stavby. V dalším průběhu stavby již další archeologické situace zjištěny nebyly. Stavba pokračovala po dokončení Z-V trasy rýhou, která vedla kolmo k jihu, východně od hřiště, při západní krajnici asfaltové komunikace vedoucí kolem zemědělského družstva. Směrem k jihu byla čím dál patrnější přítomnost nivních půd a při jižním konci stavby také úroveň spodní vody. Žádné archeologické situace ani ojedinělé nálezy zde nebyly zachyceny.

Výzkum pokračoval z 1. pololetí 2021 a navazoval v momentě, kdy byly zjištěny 4 objekty, zkoumané většinou jen v profilu středové rýhy pro inž. sítě, jež se táhla v délce celé nově budované komunikace pro novou lokalitu RD.



Jelikož stavbařům nevyšly po skrývce zátěžové zkoušky, došlo ke změně projektu v tom smyslu, že skrývka celé komunikace byla prohloubena až na úroveň podloží. Dle našeho očekávání tak byly odhaleny další archeologické situace. Šlo celkem o 6 kúlových jamek (obj. 5-8, 10-11), dále jeden pravoúhlý pyrotechnologický objekt (obj. 9) a poněkud dále k východu na hraně parcel 359/212 a 359/226 pak objekt 12, který představoval zhruba kruhový pecní objekt. Po dohodě se stavbou byl prozkoumán i mimo trasu komunikace. Podle předběžné interpretace jde o pec na výpal keramiky z počátku doby římské.

Velké Přílepy, okr. Praha-západ (M. Roháček)

1. Pole mezi Sportovní ulicí a vazební věznicí, Podmoráňská ulice, p. č. st. 721, 43, 47/2, 47/4, 64/52.
2. Příprava pro stavbu bytových domů (TDI, přeložka vodovodu, přeložka KVN).
3. Pravěk.

Při dohledu skrývky pro výstavbu komunikace a inženýrských sítí pro budoucí zástavbu rodinných domů bylo odhaleno přes osmdesát objektů pravěkého data. Výzkum probíhal na konci srpna a během celého září. Z objektů se jednalo nejvíce o pravěké jámy, dále objekty nabízející



potenciální identifikaci jako chalupy, hliníky a dva hroby. Kromě velkého množství keramiky, mazanice a kostí, byla nalezena i štípaná a broušená industrie, tkalcovská závaží, přesleny a ojediněle některé kovy. Předběžně lze zatím konstatovat, že jistá zachycená období jsou zde neolit (kultura s vypíchanou keramikou), eneolit a mladší doba železná. Z posledního jmenovaného období pocházejí dva již zmíněné hroby, z nichž každý obsahoval jednoho jedince. Jeden byl vybaven železným náramkem a druhý byl pohřbený s železným hrotem kopí a částečně dochovaným železným mečem uloženým v pochvě. Velké Přílepy jsou dlouhodobě známá polykulturní lokalita a archeologicky pozitivní byly v minulosti i okolní parcely.



Větrušice u Klecan, okr. Praha-východ (M. Roháček)

1. Ovocný sad vedle Větrušic u Klecan
2. Závlahový systém s přivaděčem vody.
3. Pravěk.

V listopadu došlo k výsadbě nových stromků v ovocném sadu ve Větrušicích u Klecan, kterou doprovázely liniové výkopy pro závlahový systém, jenž čítaly mnoho stovek metrů. Při kontrole výkopů byly odhaleny v řezu celkem tři objekty, z nichž jeden je sporný a je spíše novověkého charakteru (ve výplni byly pouze části novodobějších cihel), ovšem zbylé dva spadají do období pravěku. Jeden z nich dle tvaru mohl být chatou či podobný typ sídlištního objektu, ve výplni byla objevena pravěká keramika, mazanice a kosti. Druhý se jeví jako pravěká jáma s podobnými nálezy jako v případě prvního objektu.



Vicmanov, okr. Mladá Boleslav (P. Behenský)



1. Střed návsi, parc. č. 554.
2. Výkopové práce pro KNN; prosinec 2021.
3. Zahloubený objekt; středověk.

Při výkopových pracích pro nové kabelové vedení NN došlo k zachycení menšího zahloubeného objektu s tmavě šedou výplní, který byl kresebně a fotograficky zdokumentován na řezu stěny jednoho z výkopů. Vzorkováním jeho výplně se podařilo získat pouze jeden zlomek keramiky středověkého charakteru. V blízkosti této polohy u čp. 1 byly ve výkopu pro KNN zachyceny v roce 2013 (Švédová 2014) sídlištní novověké situace ze kterých pocházejí fragmenty kuchyňského nádobí

datované do 16.-17. století.

Vinec, okr. Mladá Boleslav (P. Behenský)

1. S část obce, parc. č. 197/1.
2. Výkopové práce pro kNN; listopad 2021.
3. Zhloubený sídlištní objekt; doba laténská.

V rámci archeologického dohledu byly kontrolovány rýhy pro přeložení stávajícího kabelu NN. Na severovýchodní stěně jednoho z výkopů byl zachycen a dokumentován větší zhloubený objekt sídlištního charakteru s tmavě až světle jílovitou výplní. Z výplně objektu se podařilo získat malý soubor keramických střepů. Zkoumaný objekt lze na základě nálezů z výplně datovat do doby laténské. Tato situace bude pravděpodobně součástí zatím dosud neobjeveného sídelního areálu, který se snad v nejbližších letech podaří odhalit při dalších stavebních pracích.



Vlkančice, okr. Praha – východ (J. Bernat)

1. Pyskočely, část obce Vlkančice, parc. č. 920/27, 921/4, 921/5, 1074/14
2. Kabel NN pro parc. č. st. 190, stavba č. IP-12-6017985; prosinec, zahájeno–ukončeno.
3. Úvozová komunikace, středověk(?) – novověk.

Rýha probíhající od místa napojení ke stávající rozvodné síti u cesty v chatové osadě na jižní straně údolí Vlkančického (Nučického) potoka stoupala v celkové délce ca 50 m po parc. č. 920/27 lesem k rozestavěnému objektu na parc. č. st. 190. Ve svahu na konci své trasy přetřela rýha v terénním reliéfu zachovaný zhloubený liniový objekt klesající od Krkavčích skal po severním svahu hřebene oddělujícího údolí Sázavy a údolí Vlkančického potoka, směrem na západ k ústí potoka do Sázavy. Skalní dno liniového objektu, zhloubeného proti svahu až 3 m do terénu, pokrývala maximálně 0,3 m silná vrstva hlinitých a štěrkovitých uloženin. Jedná se o jednu z větví bývalé hlavní komunikace ze Sázavy – Černých Bud směrem na Prahu. Situace byla dokumentována jen fotograficky. Poměrně překvapivá výstavba nového většího objektu v lese, na místě zbořené malé chatky, narušila další, paralelně probíhající větev úvozového svazku historické komunikace. Zemní práce na parc. č. st. 190 ani skrývka pro novou přístupovou komunikaci na parc. č. 921/4 nebyly pravděpodobně pro účely archeologického dohledu vůbec oznámeny.



Vrátkov, okr. Kolín (J. Dufek)

1. Poloha Na Sibiři; ppč. 678/21-25
2. Výstavba řadových RD.
3. Kultura s lineární keramikou, řez, vzorkování

Na severním okraji intravilánu obce Vrátkov v poloze Na Sibiři bylo v profilech základových pasů řadového RD zdokumentováno a o vzorkováno šest objektů neolitické kultury s lineární keramikou.

Vyžlovka, okr. Praha – východ (J. Bernat)

1. Vyžlovka, ul. Na Návsí, parc. č. 357/1, st. 36, 456/3
2. Stavba školní jídelny ZŠ Vyžlovka
3. Situace vrcholně – pozdně středověké zástavby v historickém jádru obce.

Archeologické práce probíhaly v první polovině roku 2021 s přestávkami vyvolanými nejen nepříznivým počasím, ale také postupem a požadavky stavby. Záchraný výzkum pokračoval nicméně podle projektu. Do celé úzké plochy (2,36 x 10,65) budoucího chodníku mezi severovýchodní stranou rozestavěné jídelny a jihozápadní stranou kamenné ohradní zdi školního dvora byla položena sonda 1, a to za účelem odkryvu zdi, jejíž jihozápadní zalícování bylo už na sklonku roku 2020 odhaleno ve zcela paralelně probíhající východní stěně základového výkopu pro stavbu jídelny. Sonda měla také nahradit ztrátu archeologických informací z plochy předčasně vybetonované základové desky, tj.

provést v sousedství desky řezu poměrně mocným antropogenním souvrstvím, objasnit stratigrafické vztahy a datovat archeologické vrstvy i zachycenou zeď. V rámci sondy byly proto provedeny až na úroveň povrchu sprašového podloží celkem tři řezy (sekt. 1–3), každý o stejné šířce 1,0 m, umístěné napříč sondou na jejích koncích a uprostřed. Střední a jižní řez (sekt. 2, 3) probíhal přes zeď, zbývající úseky zdi odkrývaly postupně sektory 4, 5 a také sektor 8 vzniklý rozšířením (0,75 x 0,80 m) sondy 1 k jihovýchodu. Zeď o síle 0,7 – 0,8 m, stavěná zřejmě z lomového i sbíraného kamene na hlínu, byla založena do mělkého základového vkopu ve stratigraficky starších antropogenních vrstvách. Zeď, dochovaná podle velikosti kamenů do výšky jedné až tří vrstev byla na severozápadním i opačném jihovýchodním konci rovně ukončena. Všechny uloženy lze podle mimořádného množství střepů běžných keramických nádob datovat do pozdního středověku (14. – poč. 15. stol.). Do stejného období je možné zařadit i samotnou zeď uzavírající snad zadní stranu hospodářské zástavby středověké usedlosti. V sondě se dále ukázalo několik sloupových jam vytvářejících zřejmě dvě řady rovnoběžné s výzkumem odkrytou zdí, se stojící ohradní zdí dvora i se severovýchodní zdí budované jídelny. Podle nálezů starší řada jam je pozdně středověká, mladší pak pochází až z industriálního období a patřila pravděpodobně dočasnému oplocení, snad z doby výstavby kamenné ohradní zdi dvora školy. Jedna z jam mladšího ohrazení obsahovala totiž kousek šedé břidlicové destičky, patrně zlomek školní tabulky na psaní. V sektory 6 a 7 mezi odkrytou zdí a ohradní zdí pozemku nebyla hladina výzkumu pod úroveň skrývky plošně snižována, objekty (sloupové jámy) byly jen zaměřeny v úrovni povrchu skrývky. Záchranný výzkum by měl ve druhé polovině roku 2021 pokračovat ve dvoře školy při stavbě zpevněných ploch na severozápadní vstupní straně nové jídelny.

Po dokončení sondy 1 a přerušení zemních i archeologických prací v březnu 2021 pokračovaly terénní zásahy na stavbě až v srpnu téhož roku skrývkou pro zpevněné plochy chodníků na severozápadní straně nové přístavby školní jídelny a vjezdu do dvora. Po dohodě se stavební firmou byla u severního nároží jídelny dovedena skrývka hluboká 0,4 m pouze k povrchu vrstvy hnědožluté slabě zašedlé hlíny, která podle poznatků ze sondy 1 na severovýchodní straně jídelny obsahuje místy i poměrně velké množství zlomků keramických nádob pozdního středověku, zatímco povrch podloží se nachází až v hl. 0,8 - 0,9 m pod nynějším terénem. Při pokračování skrývky podél jídelny na jihozápad směrem k hlavní školní budově zapadal povrch vrstvy se středověkou keramikou pod úroveň skrývky a její dno i směrem k vjezdu do dvora tvořily ulehle recentní vrstvy (štěty) stávajících zpevněných ploch. Dosažená úroveň skrývky (hl. 0,3 – 0,5 m) byla nakonec vedením stavby shledána jako dostatečná a k dalšímu narušení středověkých archeologických situací na pozemku školy už nedošlo.

Zápy, okr. Praha-východ (L. Baloun)

1. Západní okraj městyse Zápy, poblíž dálnice D11, parc. č.: 251/2; 252/1, 3
2. Přeložka silnice II/101 – přeložka VTL plynu a vodovodu; listopad 2021 - leden 2022.
3. Pravěk zemědělský, doba laténská, raný středověk; řezy, plošný odkryv.

Značná část první etapy silničního obchvatu byla postavena již v průběhu roku 2021. Pouze část stavby při západním okraji městyse Zápy nemohla být dokončena z důvodu přeložky vysokotlakého plynovodu a páteřního vodovodu. Poloha obou uvedených staveb leží na úseku stavby označené písmeny C, D a odpovídají označení ploch v rámci terénního výzkumu ukončeného v r. 2020 (Baloun 2021, 756-758).

Termín zemních prací byl nakonec stanoven na listopad roku 2021, kdy došlo k přeložení vodovodního potrubí. V otevřeném výkopu byla na západní stěně zdokumentována superpozice tří sídlištních objektů zapuštěných do jílovitého podloží. Jednalo se o nedatovaný pyrotechnologický objekt, laténskou polozemnici a časně slovanskou zásobnici. Po ukončení prací na přeložce vodovodu byla zahájena skrývka ornice v nové trase plynovodu. Po stržení ornice se podařilo identifikovat celkem 138 zahluubených sídlištních objektů. Kromě většího množství sloupových jamek bylo zdokumentováno několik zásobních jam, dvě polozemnice a jeden rozsáhlejší hliník.



Zápy, okr. Praha-východ (L. Baloun)

1. SZ okraj obce, u kruhové křižovatky, parc. č.: 352/3
2. Rodinný dům s provozovnou; září 2021.
3. Neolit, pravěk zemědělský; dokumentace řezů.

V základových pasech pro rodinný dům s provozovnou bylo postupně identifikováno 11 narušených sídlištních objektů zapuštěných do jílovitého podloží. Veškeré situace byly dokumentovány na stěnách výkopu. Po dohodě s investorem se podařilo některé objekty zasahující do dna základových pasů prokopat ve své úplnosti. Soubor keramiky můžeme zařadit obecně do období neolitu.



Zdiby, okr. Praha-východ (L. Baloun)

1. Ulice J. Kámena, parc. č.: 15
2. Přípojka kabelu nízkého napětí; červenec 2021.
3. Časný novovek - novovek; sběr z hromady.

Liniový výkop vedený podél ohradní zdi hřbitova s kostelem Povýšení svatého Kříže narušil vrstvu s lidskými ostatky. Na místo nálezu byla jako první přivolána policie ČR. Soubor lidských kostí byl „odborně“ vyzvednut bez přítomnosti archeologa a odvezen na služebnu policie ČR do Odolené Vody. Teprve zde si mohl soubor převzít pracovník ÚAPPSC. Lidské kosti budou po vyhotovení antropologického posudku převezeny na Zdibský hřbitov a uloženy do obecního hrobu.

Zdiby, okr. Praha-východ (L. Baloun)

1. Ulice K Holosmetkům, parc. č.: 83/26;
2. Přípojka kabelu nízkého napětí k 3 RD; květen 2021.
3. Neolit, pravěk zemědělský; dokumentace řezu.

V liniovém výkopu pro přípojku kabelu nízkého napětí došlo k narušení celkem 5 pravěkých objektů. Jednalo se o tři sloupové jamky a dva hlubší objekty jejichž dno zasahovalo pod úroveň liniového výkopu. Všechny dokumentované situace byly zakresleny v řezu, dva hlubší objekty také v půdorysu. Výplň objektů byla pouze ovzorkována. Tímto způsobem byl získán keramický soubor náležející obecně do období zemědělského pravěku. Několik nezdobených keramických zlomků je možné datovat do neolitického období. Záchranný archeologický výzkum proběhl v prostoru s četnými archeologickými nálezy. V těsném sousedství liniového výkopu je naplánována krátká příjezdová komunikace pro 3 rodinné domy. Dle množství pravěké keramiky nalezené v okolí výkopu lze očekávat další pravěké situace jak pod plánovanou komunikací, tak pod novostavbami RD.



Zdice, okr. Beroun (T. Polišenský)

1. Ulice Družstevní
2. Stavba RD včetně IS.
3. Kulturní vrstva, zahloubený objekt – nedatovaný; nálezy z haldy – neolit, raný středověk.

Akce stavba RD, včetně IS ve Zdicích, v ulici Družstevní, parc. č. 360, probíhá od srpna 2021. V místě budovy RD byla v momentě ohlášení stavby již hotová základová deska a bylo možné vzorkovat pouze haldy (17 zlomků Ke – Ne, 17ks – RS). V prostoru mezi stavbou a chodníkem byla při výkopu kanalizace zachycena situace s kulturní vrstvou cca 1 m mocnou a s částí zahloubeného objektu, z kterého se však nepodařilo získat žádné nálezy. Lokalita známa již dřívějších archeologických výzkumů.

Zvířetice, okr. Mladá Boleslav (P. Behenský)

1. Zřícenina hradu Zvířetice, parc. č. 239.
2. Záchranné zajištění a konzervace torza jižní hradební zdi hradu Zvířetice; březen 2021.
3. Pozdní středověk, novověk.

Při vnitřní straně jižní hradební zdi byla položena dvojice ručně kopaných zjišťovacích sond za účelem ověření stratigrafické situace a vztahu zdív a vrstev k obvodové hradbě. V sondě 2 byly odkryty části dolního zdíva hradby a torza nejméně dvou vrstev cihlových podlah. Ze zásypu se podařilo získat fragmenty keramiky, zvířecích kostí a zlomek komorového kachle. Sonda 4 odkryla další úsek dolní partie zdíva hradební zdi a také blok cihlového zdíva.



i. Nehrazené investorem - celkem 641, z toho 53 pozitivních

Baště, okr. Praha-východ (M. Roháček)

1. Výstavba nového rodinného domu na místě staršího zbouraného, parc. č. 22/1.
2. Pět objektů; březen 2021.
3. Středověk.



V březnu 2021 byly vykopány základové pasy pro rodinný dům na místě zbořeného starého domu v centru obce Baště, vedle obecní nádrže. V pasech byla přítomna suť ze zbořeného domu, při dohledu bylo ovšem objeveno celkem pět objektů, které zdánlivě mohly souviset také s předchozí stavbou, ovšem ve výplni některých byla přítomna středověká keramika. Nejspíše šlo o objekty (příklad – objekt 5) sídlištního charakteru, souvisejícího se středověkým životem ve vesnici. Jak již bylo řečeno, mezi nepočetné nálezy patřily zejména fragmenty keramiky, dle předběžného určení to vypadá na vrcholně či pozdně středověké období. Stavební práce i dokumentace archeologických

situací ztěžovala podzemní voda, které rychle zaplnila pasy.

Cerhenice, okr. Kolín (Z. Beneš)

1. Ul. Antonína Hampla, parc. č. 338/9.
2. Stavba rodinného domu a garáže.
3. Sídliště, zásobní jáma, starší zemědělský pravěk.

Stavba samotného rodinného domu nebyla stavebníkem oznámena, oznámil nicméně alespoň stavbu garáže zhruba rok poté. V její západní stěně byla rýhou zasažena zásobní jáma, jež ve východním profilu zvolna mizela, ale západním profilem byla zasažena důkladně. Získaný náleзовý fond předběžně umožňuje její dataci pouze do staršího úseku zemědělského pravěku (neolit až doba bronzová). Je třeba upozornit, že v ul. A. Hampla již v minulosti proběhl výzkum M. Vávry a D. Šťastného, jenž zachytil kostrové hroby únětické kultury a sídlištní areál z eneolitu a starší doby bronzové (Vávra – Šťastný 2011).

Český Brod, okr. Kolín (J. Dufek)

1. Ulice K Dolánkám; ppč. 244/1
2. Stavba RD.
3. Objekt 1 kostrový hrob; neolit/eneolit, sídlištní objekt; zemědělský pravěk

V rámci základového pasu pro RD byl v srpnu 2021 zdokumentován a vyzvednut kostrový hrob (dochoována horní část kostry). Mimo vlastních ostatků byla v hrobě nalezena pazourková čepel, keramický střep a koncentrace kamenných oblázků. Dále zde byl v profilu zdokumentován a ověřován sídlištní objekt (objekt 2) obsahující pravěkou keramiku.



Dobrovice, okr. Mladá Boleslav (P. Behenský)

1. Ul. U Vrbiček, parc. č. 1685/95.
2. Inženýrské sítě k RD; říjen 2021.
3. Zahloubený sídlištní objekt; zemědělský pravěk.

V roce 2020 probíhal na parcele č. 1685/95 archeologický dohled nad stavbou rodinného domu při kterém byly ve výkopech pro základové pasy zachyceny čtyři objekty. O rok později byla zahájena výstavba inženýrských sítí k RD v podobě jímky na dešťovou vodu, kanalizačních svodů, kabelového vedení NN a plynovodu. Ve výkopech pro kanalizační svody byl zachycen větší zahloubený objekt sídlištního charakteru o max. délce 4,2 m. Situace byla kresebně a fotograficky zdokumentována i geodeticky zaměřena. Ze vzorkování výplně objektu se podařilo získat soubor přepálených pískovcových kamenů (nejspíše součást otopného zařízení ?) a dva fragmenty keramických střepů. Nálezy lze datovat rámcově do období zemědělského pravěku. Další výkopové práce jsou naplánovány na jaro 2022 při kterých by mohly být zachyceny další archeologické objekty.



Dobřichov, okr. Kolín (Z. Beneš)

1. Ul. Kalabousek, poloha Malé noviny, parc. č. 148/3.
2. Stavba rodinného domku.
3. Sídliště, kúlová jamka, bez nálezů.

Jeden z prvních RD na dosud ještě nedokončeném staveništi inž. sítí a komunikace při SV straně ulice Kalabousek je umístěn v prostoru sídliště z doby římské, které je zde zkoumáno od jara 2020. Jediným zjištěným archeologickým objektem v základových rýhách tohoto RD však byla kúlová jamka v západní stěně RD (objekt 44 v řadě ZAV 227/2020).



Dobřichov, okr. Kolín (Z. Beneš)

1. Ul. Kalabousek, poloha Malé noviny, parc. č. 148/6.
2. Stavba rodinného domku.
3. Sídliště, nálezy z nadložní vrstvy.

Při kontrole základových rýh stavby tohoto RD však nebyly zjištěny žádné nové archeologické objekty, nýbrž jen zlomky keramiky roztroušené v nadložní vrstvě (ornici).

Hlásná Třebáň, okr. Beroun (A. Bergerová)

1. ul. Spojovací, parc.č. 388/35
2. stavba RD, prosinec 2021
3. doba bronzová? sídlištní jáma

Jde o pokračování pozitivní akce M. Kukly z roku 2019. Ve výkopu pro inženýrské sítě při stavbě rodinného domu byl objeven jeden sídlištní objekt, zdokumentovaný a ověřovaný na obou profilech. Objekt byl zahloubený do šterkopíkové vrstvy, má na šířku 1,7 m, nebylo dosaženo dna. Podle malého souboru nálezů keramiky získaného z výplně objektu je možné ho datovat do doby bronzové.



Horní Bukovina, okr. Mladá Boleslav (P. Behenský)

1. SZ část obce, parc. č. 427/29.
2. Novostavba rodinného domu; duben 2021.



3. Dva menší zahloubené objekty, bez nálezů.

Výkopy pro základové pasy při stavbě rodinného domu na parcele č. 427/29 byly zachyceny dva menší zahloubené objekty. Situace se podařilo kresebně a fotograficky zdokumentovat na profilech výkopů a geodeticky zaměřit. Z výplní obou objektů nebyl získán žádný datovací materiál. Dohled bude dále směřován také na budoucí inženýrské sítě a stavbu garáže, kde by mohly být odhaleny další archeologické situace.

Hoštice, k. ú. Klíčany, okr. Praha-západ (P. Zemanová)

1. ul. Průběžná, ppč. 580, S-JTSK 741637/1030417 (okolí bodu)
2. rodinný dům; základové pasy; červen - srpen 2021
3. sídliště; raný středověk

V červnu 2021 byl na východním okraji obce v základových pasech pro rodinný dům zachycen jeden objekt sídlištního charakteru. Jedná se o polozemnici s pozůstatky kamenné pece

v severozápadním rohu. V těsné blízkosti tohoto otopného zařízení se nacházely fragmenty

tří keramických nádob. Kromě toho odtud pochází drobné úlomky zvířecích kostí, kamenný brousek a fragment kamenného drtidla. V srpnu 2021 byla na východním okraji obce díky výstavbě rodinného domu prozkoumána část objektu, který byl zachycen již v červnu při hloubení základových pasů. Tento objekt souvisí s ostatními sídlištními objekty, které zde byly prozkoumány v předchozích letech při dozorování výstavby komunikace, inženýrských sítí a rodinných domů. Časově lze všechny nálezy zařadit do sedmého století.



Hoštice (Praha-východ), parc.č.580



Chotětov, okr. Mladá Boleslav (P. Behenský)

1. Ul. Mírová, parc. č. 207/50.
2. Novostavba rodinného domu; říjen 2021.
3. Zahloubený objekt; bez datace.

V rámci dohledu byla kontrolována výstavba nového rodinného domu, kde byl ve výkopech pro základové pasy zachycen větší zahloubený objekt nejspíše sídlištního charakteru, který se podařilo kresebně a fotograficky zdokumentovat. Ze vzorkování jeho výplně se nepodařilo získat žádný movitý archeologický materiál, který by objasnil stáří a funkci objektu. Při bližším průzkumu objektu se podařilo zjistit, že byl sekundárně narušen dírami od myší.



Konojedy, okr. Praha – východy (J. Bernat)

1. Konojedy, náves, parc. č. st. 20
2. Rekonstrukce objektu pro bydlení č. p. 23; srpen 2021, zahájeno-přerušeno.
3. Drobné zlomky pozdně středověké keramiky z prostoru návsi v ochranném pásmu (rejst. č. ÚSKP 3107) kostela sv. Václava (ev. č. 799).

Při kontrole opožděně nahlášených terénních zásahů u chalupy č. p. 23 v jižní části návsi bylo sběrem na výhozu zeminy z výkopu pro odpadní jímku v místě zbořené kolny na jižní straně dvorku zachyceno několik drobných zlomků pozdně středověké keramiky.

Kostelní Střimelice, okr. Praha – východ (J. Bernat)

1. Kostelní Střimelice, část obce Stříbrná Skalice, parc. č. 83/6
2. Stavba zahradního domku; srpen-září 2021, zahájeno–ukončeno.
3. Zlomky vrcholně středověké keramiky z vrstev a ze sběru severně od kostela sv. Martina.

Vzorkováním poměrně silného nadloží (až 0,5 m, ornice a kulturní vrstva) v jihozápadní stěně terénního zářezu pro zahradní domek a sběrem na výhozu z rýhy pro dešťovou kanalizaci a z výkopu pro otevřenou akumulaci nádrží byl získán malý soubor drobných zlomků keramických nádob. Mezi zachycenými fragmenty je i tuhový střep s reparačním otvorem. Kromě artefaktů sesbírány i mineralogické vzorky žíly procházející prostorem stavby.

Kostelní Střimelice, okr. Praha – východ (J. Bernat)

1. Kostelní Střimelice, část obce Stříbrná Skalice, parc. č. st. 19/1, st. 19/2
2. Stavební úpravy rodinného domu č. p. 14; srpen 2021, zahájeno–ukončeno.
3. Venkovské stavení z industriálního období s druhotně využitými staršími stavebními články a drobné zlomky středověké, novověké a industriální keramiky v areálu historického jádra vsi.

Zemní práce při stavebních úpravách spočívaly v podkopávání a podezdívání základů domu. Vzhledem k opožděnému oznámení zahájení zemních prací mohly být prohlédnuty už jen rýhy na třech venkovních stranách obvodových zdí. Na severovýchodní straně do dvora byly pozorovány pouze zbytky podezdívky z velkých lomových kamenů po odstraněném zápraží z přestavby domu na počátku 20. století. Na jihovýchodní štítové straně domu bylo možné registrovat směrem k oplocení a komunikaci silně zapadající povrch hlinitého podloží překrytý u plotu až 1 m silným, avšak nedatovaným souvrstvím, převážně asi vyrovnávkou mezi plotem a domem z industriálního období. Do nadzemní části jižního nároží byl sekundárně využit zlomený kus kamenného tesaného ostění z hnědočerveného pískovce se zbytky vícevrstvého vápenného líčení. Ostění mělo jednoduchý čtvercový profil s položlábkem pro dvevní křídlo. Dvě úplná stejná celá ostění se až do rekonstrukce nacházela osazená také v domě, a to u dveří z bývalého chléva do dvora a v interiéru domu. Na jihozápadní straně domu č. p. 14, směrem do dvora (parc. č. st. 19/2) sousedního domu č. p. 62, narušila rýha ve vjezdu tohoto domu dlažbu z větších kamenů (povrch v hl. ca 0,1 - 0,3 m pod ter.). Od vzdálenosti asi 5 m od jižního nároží domu č. p. 14 probíhala rýha podél jeho jihozápadní strany zásypem staré vodovodní přípojky, a to až k západnímu nároží. Právě v tomto nároží, v jeho nadzemní části, byl do nárožní armatury z větších lomových kamenů provázaných ojediněle cihlami druhotně využit zlomek menšího kamenicky opracovaného prvku z hnědočerveného pískovce s prožlabenou hranou. Mohlo by se jednat část profilovaného středověkého (gotického?) architektonického článku z místního kostela sv. Martina nebo ze zaniklé tvrže při kostele. Spolehlivější posouzení zadržného prvku nebylo možné. Zděné stavební konstrukce domu č. p. 14 pocházejí zřejmě až z industriálního období a patří třem mladším stavebním fázím (2. pol. 19. stol., poč. 20. stol. a 2. pol. 20. stol.). Stopy nejstarší stavební fáze domu nebyly zřejmě zachyceny. Dům je na otisku vyznačen ještě jako stavba s převažující spalnou konstrukcí a s dvorem na jihozápadní straně. Až po roce 1841 došlo k rozdělení usedlosti na dvě stavení, z hospodářské části č. p. 14 vzniknul dům č. p. 62 a zároveň byl dvůr přestavěného č. p. 14 se vstupem do domu přeložen na severovýchodní stranu převážně do části původního sadu parc. č. 109.

Kovanice, okr. Nymburk (F. Doubek)

1. Kovanice, intravilán obce, parc. č. 141/1
2. Výstavba RD garáže a IS, parc. č. 1095/6
3. Kulturní vrstva; zemědělský pravěk

Při výstavbě RD s garáží a přípojek IS v obci Kovanice byla výkopy pro základové pasy narušena pod REC vrstvami zachovalá kulturní pravěká vrstva. Lokalita se nachází v těsné blízkosti geologické hrany Labské terasy. V severní části parcely jsou nad podložím zachovány pouze REC vrstvy, směrem k jihu terén postupně narůstá a s ním se pak objevuje i zachovalá kulturní vrstva o mocnosti dosahující až k jednomu metru. V části základového pasu



bez REC nahodilých zásahů byla tato vrstva zdokumentována na profilech výkopu a ovzorkována. Získáno bylo několik drobných fragmentů pravěké keramiky a zlomků MZ. IS byly kopány v pozdějším období bez pozitivních zjištění.

Kozojedy, okr. Praha – východ (J. Bernat)

1. Kozojedy, Polní ul., parc. č. 89/57
2. Stavba rodinného domu; červenec–srpen 2021, zahájeno–přerušeno.
3. Nedatovaná jáma v nově zastavované západní části extravilánu, 450 m od středu návsi.

Výkop pro akumulční nádrž dešťových vod v severovýchodní části stavebního pozemku narušil svým severozápadním rohem jihovýchodní část menšího zahloubeného objektu (do prostoru sousední vsakovací jámy objekt už nezasahoval, max. hl. 0,63 m od povrchu ter.) Pod hlinitou výplní s rozptýlenými uhlíky pokrývala rovné dno objektu souvislá šedá popelovitá vrstva s uhlíky. Vzorkování výplně nepřineslo žádné nálezy datovatelných artefaktů.

Krchleby, okr. Nymburk (F. Doubek)

1. Krchleby, parc. č. 85/1
2. Výstavba RD parc. č. 85/1
3. Zahloubený objekt, jáma; doba římská

Při výkopech základových pasů pro RD bylo narušeno 5 zahloubených objektů do světle žlutého slínového podloží. Výplně těchto objektů pak tvořily tmavě hnědé jílovité hlíny. Dokumentace zjištěných objektů proběhla v profilech a půdorysech základových pasů RD. Z výplně jednotlivých objektů pak byly vzorkováním získány zlomky keramických nádob, zvířecích kostí a MZ z doby římské.



Krpy, okr. Mladá Boleslav (P. Behenský)

1. Střed obce, parc. č. 1327/1, 73/1.
2. Novostavba rodinného domu; listopad 2021.
3. Zahloubený sídlištní objekt, vrcholný středověk–novověk.

Při hloubení základových pasů při stavbě nového rodinného domu se podařilo narušit větší zahloubený sídlištní objekt, který byl kresebně a fotograficky zdokumentován na řezu stěny výkopu, geodeticky zaměřen, a nakonec také ovzorkován. Ze vzorkování jeho výplně byl získán zlomek novověké keramiky. Poté se podařilo objevit i menší soubor fragmentů keramiky vrcholně středověkého

charakteru, který byl nalezen v jedné z vrstev mimo objekt. Tento soubor patrně pochází ze zjištěného objektu, k jehož přesunutí došlo s největší pravděpodobností vlivem půdních procesů. Další movitý materiál nebyl zachycen.

Lensedly, okr. Praha – východ (J. Bernat)

1. Lensedly, parc. č. st. 35/1, st. 35/2, 1330/1, 1380
2. Přípojka kanalizace k rodinnému domu č. p. 6; květen 2021, ukončeno.
3. Nálezy z novověku a industriálního období v historickém jádru vsi (vesnická památková zóna rejst. č. ÚSKP ČR 2232).

U zčásti ubouraného původně domkářského stavení na levobřežní straně malé vodoteče v nejnižší položené části návsi byly podél severního zápraží registrovány recentní vrstvy a navázka vyrovnávající terén dvorku k potoku. Sběrem na výhozu z rýhy se podařilo zachytit jen dva zlomky keramických nádob (novověk a industriální období).

Stavební situace samotného domku nebyly dotčeny, přepojení stávající domovní kanalizace na novou přípojku splaškové kanalizace proběhne v kontrolovaném výkopu na dvorku před domem.

Lipence, okr. Praha 5 (P. Zemanová)

1. ul. Boudova, ppč. 2221/2
2. bazén pro RD, plošný odkryv; červenec 2021
3. sídliště (1 kúlová jamka); nedatováno

Při hloubení jámy pro bazén byl v jižní části obce zachycen jeden malý objekt sídlištního charakteru. Jedná se o kúlovou jamku, v jejíž výplni se bohužel nepodařilo zachytit jakékoliv archeologické nálezy. Tento objekt souvisí bezesporu s osídlením, jehož pozůstatky zde byly zachyceny při výstavbě rodinného domu a komunikací v předchozích letech, nicméně vzhledem k absenci nálezů, nelze stanovit zda souvisí s osídlením pravěkým či raně středověkým.

Mcely, okr. Nymburk (F. Doubek)

1. Mcely
2. Stavba RD na parc. 1134, st. 81
3. Zahloubený objekt, jáma, novověk, Ke, Zko

Výkopy pro základy RD odhalily v severozápadním konci základového pasu jeden zahloubený objekt do světle žlutého podloží tvořeného slíny. Objekt byl ve svém profilu zdokumentován, ovzorkován a zaměřen. Z jeho výplně bylo získáno několik drobných keramických fragmentů a drobné úštěpy zvířecích kostí. Dle nalezené keramiky lze tento objekt datovat nejspíše do období staršího novověku.



Nučice u Rudné, okr. Praha západ (A. Bergerová)



1. ul. Františka Herdy, parc.č. 1144/3, 1130/8
2. stavba RD, březen 2021 – pokračuje
3. zemědělský pravěk?

Během dohledu při hloubení základových pasů pro novostavbu rodinného domu, došlo k narušení objektu, zahloubeného cca 50 cm do žlutohnědého jílovitého podloží. Situace byla dokumentována kresebně i fotograficky. Tmavá černá hlinitá výplň objektu obsahovala drobné zlomky mazanice a uhlíky a erodovaný keramický zlomek, podle kterého by ale bylo možné objekt alespoň rámcově datovat do období zemědělského pravěku.

Otradovice, okr. Mladá Boleslav (P. Behenský)

1. Z část vsi, parc. č. 76/4.
2. Novostavba rodinného domu; prosinec 2021.
3. Dva zahloubené objekty, bez datace.

Výkopy pro základové pasy nového rodinného domu došlo k narušení dvou menších zahloubených objektů. Obě situace byly kresebně a fotograficky zdokumentovány na řezech stěn výkopů a geodeticky zaměřeny. Z jejich výplní nebyl získán žádný datovací materiál.



Praha 5 – Lipence (P. Zemanová)

1. ul. Na Bambouzku, ppč. 576
2. rodinný dům; základové pasy; květen 2021
3. vrstva; pravěk

V květnu 2021 byla v severní části obce v základových pasech pro rodinný dům zachycena kulturní vrstva, z které bylo získáno několik menších zlomků keramických nádob, jež lze časově zařadit do období zemědělského pravěku.

Plaňany, okr. Kolín (Z. Beneš)

1. Ul. K Vrbičkám, parc. č. 561/60.
2. Stavba rodinného domu.
3. Sídliště, kúlové jamky, bez nálezů.

Stavba se nachází na jedné z poslední volných parcel kolem nově vybudované ulice k Vrbičkám, kde v roce 2016 proběhl ZAV, během něhož se podařilo prozkoumat část sídliště z doby římské a raného středověku (*Beneš 2017; Volf – Beneš – Kočár – Rypka 2021*). V základové rýze východní zdi nového RD byly zjištěny 2 kúlové jamky, které je možné v pořadí objektů ze ZAV 2016 označit jako obj. 83 a 84. Z jejich výplně nebyly získány žádné datovatelné nálezy, takže není jasné, zda je řadit spíše do doby římské nebo do raného středověku.

Senohraby, okr. Praha – východ (J. Bernat)

1. Senohraby, Malostranská ul., parc. č. st. 52, 303/2
2. Výstavba nového rodinného domu na místě zbořeného objektu č. p. 40; říjen 2020, únor 2021, ukončeno.
3. Sídlištní situace z industriálního období.

V návaznosti na demolici bývalé zemědělské usedlosti č. p. 40 pokračoval dohled při zakládání nového rodinného domu v místě přední obytné části zaniklé stavby. Registrovány byly výhradně situace z industriálního období, zejména zdiva zbořeného stavení a související uložení z druhé poloviny 19. a průběhu 20. století. Od dokumentace industriálních situací bylo upuštěno, kopie původních stavebních plánů i listinné doklady přestaveb jsou uloženy v archivu ÚAPPSC Praha.

Sovínky, okr. Mladá Boleslav (P. Behenský)

1. Ul. Nad Vinicí, parc. č. 757/16.
2. Novostavba rodinného domu a garáže; duben 2021.
3. Pozdní doba halštatská.

Při hloubení základových pasů garáže při stavbě nového rodinného domu na parcele č. 757/16 se podařilo narušit větší zahloubený objekt sídlištního charakteru. Situace byla kresebně a fotograficky zdokumentována na profilech i geodeticky zaměřena. Ze vzorkování výplně objektu se podařilo získat malý soubor keramických střepů a fragment kosti. Předběžná datace se přiklání k pozdní době halštatské.



Sovínky, okr. Mladá Boleslav (P. Behenský)

1. Ul. Nad Vinicí, parc. č. 757/3.
2. Stavba bazénu; květen 2021.
3. Pravěk – středověk ?

Při výkopových pracích na stavbě bazénu u rodinného domu byl ve spolupráci s Muzeem Mladoboleslavska zachycen větší výrazný objekt s tmavou hlinitou výplní, která se na první pohled odlišovala od hnědožluté hlíny geologického podkladu. Jednalo se pravděpodobně o zbytek zásobní jámy, do níž se po zániku její

funkce dostaly jako odpad kusy keramických nádob, kostí a mazanice. Situace byla kresebně a fotograficky zdokumentována na řezu výkopu a též geodeticky zaměřena. V současné době probíhá analýza získaného materiálu za účelem datování.

Stříbrná Skalice, okr. Praha – východ (J. Bernat)

1. Stříbrná Skalice, ul. Ke štolám, parc. č. 895/1, 1820
2. Stavba rodinného domu včetně inženýrských sítí, stání vozidel, terénních úprav a opěrných zdí, únor 2020, květen 2021, ukončeno.
3. Doklady místní hrnčířské produkce v industriálním období.

Až při závěrečných terénních úpravách podél nově vystavěného plotu souseda na západní straně stavebního pozemku (akce ÚAPPSČ N 265/2021, AMČR C-202106168) byly sběrem zachyceny četné zlomky běžné industriální keramiky (bělnina, polokamenina, kamenina) a také zlomky technické keramiky. Nálezy jsou patrně odpadem z někdejší Svobodovy hrnčířny (sousední dům č. p. 159) provozované od roku 1879 do třicátých let 20. století.

Stříbrná Skalice, okr. Praha – východ (J. Bernat)

1. Stříbrná Skalice, Pražská ul., parc. č. st. 64, 1674/3
2. Kanalizační přípojka k rodinnému domu č. p. 10; březen 2021, ukončeno.
3. Novověké archeologické situace na parcele památkově chráněného domu (kulturní památka č. rejst. ÚSKP ČR 32091/2-3127) v historickém jádru městečka (ochranné pásmo č. rejst. ÚSKP ČR 3112).

Na trase rýhy byl pod mírně stoupajícím terénem vjezdu na pozemek mezi západní stranou památkového objektu č. p. 10 a sousedním domem č. p. 94 registrován v délce cca 6 m zbytek většího mělkého objektu s rovným dnem, dosahujícího směrem do dvora jen k prodloužení severní linie připojovaného domu. Tmavá hlinitá vrstva výplně obsahovala zejména při dně uhlíky a výše pak četné zlomky dřeva (třísky, odštěpky). Jedná se pravděpodobně o pozůstatek terénního zářezu buď stavebního předchůdce (raný novověk?) dochovaného domu nebo o stopu vedlejší stavby z doby před vznikem dnešního vjezdu. Barokní dům č. p. 10 městského typu má totiž dochovaný vlastní klenutý průjezd. Ten se však po terénních změnách přilehlé části Pražské ulice nemůže už dávno užívat. Zjištěný objekt překrývala jediná úroveň dlažby (valouny, oj. lomový kámen, novověk – industriální období), překryté ve dvoře na severní straně domu vrstvami recentních navážek (do 0,25 m). Největší mocnost měly antropogenní uložení (včetně recentních) u severovýchodního nároží domu (0,85 m). Stavební situace samotného památkového objektu nebyly dotčeny, domovní kanalizace byla přepojena v kontrolovaném výkopu ve dvoře.

Stříbrná Skalice, okr. Praha – východ (J. Bernat)

1. Stříbrná Skalice, V Betlémě, parc. č. st. 31, 122, 1674/1
2. Zpevnění dvorku u rodinného domu č. p. 33, únor, duben 2021, ukončeno.
3. Situace mladšího novověku – industriálního období v původně domkářské zástavbě na východním svahu historického jádra (ochranné pásmo rejst. č. ÚSKP ČR 3112).

Na severozápadním okraji skrývky malého dvorku za domem byla registrována menší jáma na vápno. Z plochy rozježděné skrývky a ze vzorkování vrstvy na řezu vedle jámy na vápno pocházejí ojedinělé zlomky keramiky mladšího novověku a industriálního období.

Stříbrná Skalice, okr. Praha – východ (J. Bernat)

1. Stříbrná Skalice, ul. Ke štolám, parc. č. st. 181.
2. Rekonstrukce oplocení rodinného domu č. p. 195, květen 2021, ukončeno.
3. Doklady místní hrnčířské produkce z industriálního období.

Podobně jako při paralelně probíhající archeologické akci na sousedních pozemcích parc. č. 895/1, 1820 (ÚAPPSČ N 139/2020, AMČR C-202002815) se podařilo ze stejného prostoru, tj. z mírného severního svahu vyvýšeného tělesa přilehlé cesty (ul. Ke štolám) získat početný vzorek běžné venkovské keramiky, která je z velké části pravděpodobně odpadem z výroby (po r. 1879) v bývalé Svobodově hrnčířně (pův. sousední dům č. p. 159). Zachytit se podařilo i masivní střepy technické keramiky, pravděpodobně tzv. kapslí.

Stříbrná Skalice, okr. Praha – východ (J. Bernat)

Stříbrná Skalice, V Betlémě, ul. K Radnici, parc. č. st. 33, 1674/1

Přípojka kanalizace k rodinnému domu č. p. 109; červen 2021, zahájeno.

Situace industriálního období v původně domkářské zástavbě na východním svahu historického jádra městečka (ochranné pásmo rejst. č. ÚSKP ČR 3112).

Pod západním betonovým povrchem domku založeného po r. 1800 byla registrována valounová dlažba. Bez movitých nálezů.

Stříbrná Skalice, okr. Praha – východ (J. Bernat)

1. Stříbrná Skalice, ul. Na Hradě, parc. č. st. 129/12, 1674/1

2. Přípojka vody k rodinnému domu č. p. 104, červenec–říjen 2021, zahájeno–ukončeno.

3. Stavební situace domu č. p. 104 a komunikace z industriálního období, objekty s neurčenou datací, ochranné pásmo kulturních památek (rejst. č. ÚSKP 3112).

Připojovaný dům se nachází na okraji plošiny nad prudkým svahem na východní straně areálu zaniklého hradu Skalice, vně hradního jádra. Archeologická situace byla dokumentována na řezech ve stěně jámy pro umístění vodoměrné šachty při západní straně domu. Základový vkop do zvětralé skály pro obvodovou zeď byl na vnější straně o něco širší než samotné zdivo. Základovou spáru vyrovnávala sice slabá vrstva vápenné malty, ale pojivem samotné kamenné zdi z menších lomových kamenů byla hnědočervená jílovitá hlína. Průraz do zdi ukázal malý dosud užívaný sklípek vysekaný do zvětralé skály. Pod úrovní základu obvodové zdi domu zpevňovala vnitřní stranu sklepa jen slabá kamenná přízdívka – plenta. Malé výkopy (objekty) na řezech v jámě pro šachtu, zasahující v blízkosti domu do zvětralého skalního podloží, zůstaly chronologicky i funkčně neurčeny. Na samotné trase rýhy (d. ca 4 m) mezi vodoměrnou šachtou a vodovodním řadem byla registrována mělká deprese komunikace, zaplněná k dnešnímu rovnému povrchu veřejného prostranství mezi domem č. p. 104 a sokolovnou (č. p. 49) souvrstvím obsahujícím zlomky keramiky industriálního období.

Stříbrná Skalice, okr. Praha – východ (J. Bernat)

1. Stříbrná Skalice, lok. Na sádce, ul. K Radnici, parc. č. st. 35

2. Sanace sklepa a stání pro osobní vozidla u rodinného domu č. p. 22; září 2021, přerušeno.

3. Sklep zaniklé hospodářské budovy (novověk – industrial) u domu č. p. 22 v historickém jádru městečka (ochranné pásmo kulturních památek rejst. č. 3112).

Na parc. č. st. 35 byla fotograficky dokumentována sanace proražené klenby sklepa zaniklé hospodářské budovy (špýcharu nebo stodoly) v západní části dvorku domu č. p. 22. Na platném katastrálním operátu je objekt o rozměrech ca 6 x 8,5 m vyznačen doposud jako stavba. Práce by měly v roce 2022 pokračovat zřízením parkovacího stání nad sklepem.

Stříbrná Skalice, okr. Praha – východ (J. Bernat)

1. Stříbrná Skalice, ul. V Betlémě, parc. č. 1674/1, st. 161

2. Přípojka kanalizace k rodinnému domu č. p. 144; září–říjen, zahájeno–přerušeno.

3. Zdiva z industriálního období a zlomky technické keramiky z hrnčířské výroby v druhotné poloze.

Ve dvoře domu č. p. 144 prošla rýha pro kanalizační přípojku závážkou původně sníženého dvora v koutě mezi připojovaným domem a zbořeným č. p. 48, původně Kahounovou hrnčířnou. Starší rozsah obou domů zachycuje už císařský otisk Stabílního katastru z roku 1841. U jihovýchodního nároží připojovaného č. p. 144, v blízkosti místa napojení na stávající domovní kanalizaci, kde terén klesá k východu, prošla i více zahloubená rýha pro kanalizační přípojku 0,8 m silnou kamennou zdí pojenou vápennou maltou a probíhající ve směru S – J. K východní straně zachycené zdi se na východní straně připojovaly cihelné přízdívky – zídky nebo pilířky. Podle ústního sdělení investorky se jednalo o hospodářskou přístavbu domu resp. o přístavbu obou domů, č. p. 48 a 144 na jejich východní straně. Východní obvodová zeď zbořených částí staveb měla údajně ležet asi o 2 m dále k západu. V místě dotyku obou domů měl sledovaný výkop hloubku ca 0,7 m a ke zbytkům stavebních konstrukcí zjevně nedosáhnul. Stopami

keramické výroby (pol. 19. – 1. třetina 20. stol.) jsou četné zlomky keramických nádob bělnina, kamenina) a fragment šamotové cihly v druhotné poloze v zásypu dvora po demolici hrnčírny kolem roku 1970.

Stříbrná Skalice, okr. Praha – východ (J. Bernat)

1. Stříbrná Skalice, Pražská ul., parc. č. st. 64
2. Rekonstrukce vjezdových vrat domu č. p. 10; říjen 2021, zahájeno–ukončeno.
3. Novověká situace ve vjezdu barokního domu č. p. 10 (kulturní památka rejst. č. ÚSKP 18346/2-856) v historickém jádru městečka (ochranné pásmo kulturních památek rejst. č. ÚSKP ČR 3112).

Terénní zásah do památkově chráněného objektu byl z archeologického hlediska minimální. V místě recentního dřevěného prahu vrat z Pražské ulice do průjezdu domu byl vyhlouben žlábek (š. do 0,2 m, max. hl. 0,25 m). Odkryty, ale nenarušeny byly přitom na obou stranách portálu rozšířené základové patky z kamenného lomového zdiva. V dosažené hloubce rýhy nebyl pod vraty zachycen žádný průběžný základový pas. Ten se může nacházet hlouběji nebo není východní a západní část přízemního domu přes průjezd v základech propojená.

Stříbrná Skalice, okr. Praha – východ (J. Bernat)

1. Stříbrná Skalice, Pražská ul., parc. č. 1674/1, 1674/11.
2. Přípojka kanalizace k rodinnému domu č. p. 93; říjen 2021, zahájeno-ukončeno.
3. Situace z industriálního období na východním okraji historického jádra městečka (ochranné pásmo kulturních památek rejst. č. ÚSKP 3112).

Rýha pro novou přípojku procházela v celkové délce 30 m od nové kanalizační stoky (akce ÚAPPŠČ 462/2020, C-202004502) v ulici V Betlémě, k napojení stavby na severní straně směrem ze Sázavské ulice. Před vjezdem do dvorku připojovaného rodinného domu, původně chalupy domkářské zástavby lokality V Betlémě, byl zejména ve východní stěně výkopu v hl. max. 0,40 m pozorován pod recentními vrstvami rovně upravený povrch hnědočervené jílovitopísčité hlíny se zašedlým povrchem. Pravděpodobně se jednalo o úsek podlahové úpravy zaniklé hospodářské stavby, jejíž prostorové umístění a rozsah dokládá dosud existující parc. č. 1674/11 platného katastrálního operátu. Na císařském otisku Stablního katastru z roku 1841 je stavba s původním parcelním č. st. 41 vyznačena jako objekt s převažující spalnou konstrukcí. Pro malou šířku rýhy a minimální rozsah dochování mezi recentními zásahy nebyla situace dokumentována.

Turkovice u Ondřejova, okr. Praha – východ (J. Bernat)

Turkovice, Borka, parc. č. 1837/2, 1829/10

Výstavba zahradního domku, terénní úpravy; září 2019, listopad 2020

Situace meze bývalé plužiny (před r. 1841).

Terénní zářez pro garážové stání zasáhl do tělesa v povrchovém terénním reliéfu dosud výrazně patrné polní meze. Ta se nachází na západním okraji bývalé plužiny a podle císařského otisku stablního katastru z roku 1841 ji lze spolehlivě ztotožnit s původně samostatným pozemkem č. 1830 (nyní součást parc. č. 1829/10) nad okrajem přilehlého lesa. Bez movitých nálezů.

Týnec nad Labem, okr. Kolín (Z. Beneš)

1. Ulice 1. máje, parc. č. 599/4.
2. Nová STL plyn přípojka pro parc.č. 606/2.
3. Sídlištní vrstva, pozdní doba hradištní; keramika.

Pozitivní zjištění bylo učiněno 14.7.2021 v ul. 1. máje při kontrole výkopu pro přípojku STL plynovodu k parcele č. 606/2. Z až 10 m dlouhého výkopu se archeologicky zajímavá situace nacházela až v jeho SZ konci při SZ krajnici vozovky. V 60 cm široké a 100 cm hluboké rýze se rýsovala následující stratigrafická situace: do hloubky 45 cm sahala středně hnědé písčito-hlinité nadloží se zlomky kamenů, pod ním se nacházela černohnědá písčito-hlinitá



vrstva mocná cca 15 cm (do hloubky 60 cm od povrchu). Níže pak následovaly jemné podložní světle hnědé písky. Právě ona černohnědá vrstva obsahovala zlomky keramiky, ale také kusy lomového kamene a zlomky mazanice. Poměrně hodně nálezů bylo získáno z vykopané zeminy vedle výkopu. Nebylo však pochyb, že pochází z téže vrstvy. Tato vrstva v kontrolovatelné délce rýhy (cca 30 m) nevytvářela žádný ohraničitelný objekt, byla přítomna v uvedené mocnosti a stratigrafickém uložení v celé délce otevřeného výkopu (*Obr. 8*). Získaná keramika odpovídá nejspíše dataci do 12.–13. století.

Úhonice, okr. Praha západ (A. Bergerová)

1. ul. Otakara Kádnera, parc.č. 898/1 (S-JTSK: Y=760565.51, X=1045038.33)
2. stavba RD, březen 2021 – pokračuje
3. neolit

Při skrývce pro novostavbu rodinného domu, došlo k objevení sídlištních objektů, zahloubených do žlutohnědého sprašovito-jílovitého podloží. V celkovém zjištěném počtu: 3 sloupových jam, 1 menšího objektu podlouhlého tvaru, 2 větších oválných sídlištních objektů, přičemž do většího z nich, zasahuje žlábek. Situace byla dokumentována kresebně i fotograficky, a následně geodeticky zaměřena. Objekty byly dokumentované na profilech výkopů základových pasů. Datovací materiál získaný vzorkováním objektů, odpovídá kultuře s volutovou keramikou. Výplně objektů obsahovaly drobné zlomky mazanice a kamenů a uhlíků a zvířecích kostí. Pravděpodobně jde o součást neolitického sídliště zkoumaného v roce 2018.

Úhonice, okr. Praha západ (A. Bergerová)

1. ul. Otakara Kádnera, parc.č. 899/4 (S-JTSK: Y=760614.66, X=1044976.69)
2. stavba RD, červen 2021 – pokračuje
3. neolit

Při skrývce pro novostavbu rodinného domu, došlo k objevení 2 objektů, zahloubených do žlutohnědého sprašovito-jílovitého podloží. Situace byla dokumentována kresebně i fotograficky, a následně geodeticky zaměřena. Objekty byly dokumentované na profilech výkopů základových pasů. Výplň jednoho z objektů obsahovala drobné zlomky nesoudržné mazanice. Pravděpodobně jde o součást neolitického sídliště zkoumaného v roce 2018.

Úhonice, okr. Praha západ (A. Bergerová)

1. ul. Otakara Kádnera, parc.č. 899/5 (S-JTSK: Y=760595.88, X=1044967.40)
2. stavba RD, červen 2021 – pokračuje
3. neolit

Při stavbě rodinného domu, došlo k objevení 5 sídlištních objektů, zahloubených do žlutohnědého sprašovito-jílovitého podloží. Situace byla dokumentována kresebně i fotograficky a geodeticky zaměřena. Datovací materiál získaný vzorkováním objektů, odpovídá kultuře s volutovou keramikou. Výplně objektů obsahovaly drobné zlomky mazanice a kamenů a uhlíků a zvířecích kostí. Pravděpodobně jde o součást neolitického sídliště zkoumaného v roce 2018.

Úhonice, okr. Praha západ (A. Bergerová)

1. ul. Otakara Kádnera, parc.č. 899/6 (S-JTSK: Y=760578.60, X=1044960.10)
2. stavba RD s příslušenstvím, březen 2021 – pokračuje
3. neolit (kultura s lineární keramikou)

Při skrývce pro novostavbu rodinného domu došlo k objevení 10 sloupových jam a 2 větších oválných sídlištních objektů zahloubených do žlutohnědého sprašovito-jílovitého podloží. Situace byla dokumentována kresebně i fotograficky, a následně geodeticky zaměřena. Objekty byly exkavované celé ve spolupráci s Tomášem Polišenským, vzhledem ke stavebnímu postupu (tzv. na pyramidu) s hlubokým základem. Získaný datovací materiál z obou větších odpovídá kultuře s volutovou keramikou. Výplně objektů obsahovaly drobné zlomky mazanice a kamenů a uhlíků. Pravděpodobně jde o součást neolitického sídliště zkoumaného v roce 2018.

Veletov, okr. Kolín (F. Doubek)

1. Veletov; S-JTSK: 681006/1057810
2. Stavba RD na parc. st. 68
3. Vrstva, novověk až industriální období; Ke

Výkopy pro základové pasy nového RD na pozemku, kde dříve proběhla demolice starší budovy. V základových pasech (v určitém úseku) byla zjištěna vrstva stavební suti obsahující též drobné fragmenty keramických nádob z období konce novověku až industriálního období. Vrstva byla pouze fotograficky zdokumentována a zaměřena do prostoru stavby. (Dohled za kolegu ZB, v době jeho karantény)

Vykáň, okr. Nymburk (F. Doubek)

1. Vykáň, východní okraj intravilánu obce; S-JTSK:
2. Výstavba RD parc. č. 620/4, 620/6
3. Zahloubený objekt, knovíz/štířaty; Ke, ZKo, přeslen, Ká, Mz

Původně neoznačená stavba, zemní práce zjištěny při náhodném dohledu. Zjištěno narušení archeologických situací v místě příjezdové komunikace k parcele. V profilech výkopu pro IS zde bylo zjištěno 13 zahloubených objektů. Po dodatečném nahlášení stavby

byl proveden archeologický výzkum formou dokumentace profilů objektů a jejich ovzorkování. U objektů, nad kterými nebyla hromada vybagrované zeminy se dokumentoval alespoň částečně jejich povrch v půdorysné dokumentaci. Při stavbě RD bylo pak domluveno s majiteli pozemku, že po zaměření stavby bude celá plocha pod RD plošně zdokumentována. Po ručním zaměření bylo tedy přistoupeno k exkavaci výplní objektů č. 14 až 32 a jejich následné dokumentaci a zaměření. Větší objekty, které se podařilo zachytit lze datovat do štířatského stupně mladší doby bronzové. U menších objektů, které neposkytly dostatek datovacího materiálu lze předpokládat, že spadají do období mladšího pravěku. V blízkosti zkoumané plochy byly již dříve zjištěny objekty z halštatského období a z římského osídlení lokality.



Zámostí u Rožďalovic, okr. Nymburk (F. Doubek)

1. Zámostí u Rožďalovic, ulice Polní, Rožďalovice; S-JTSK: 687049/1026420
2. Stavba RD na parc. 355/36
3. Zahloubený objekt, jáma, pravěk, Ke, Zko, MZ; sběry, broušená industrie, Ká

Na parcele byla provedena částečná skrývka pro budoucí RD a v této ploše byly vyhloubeny rýhy pro základové pasy. Prohlídkou těchto pasů nebyl zjištěn žádný archeologický objekt. Na hromadě po skrývce byla nalezena část kamenné sekerky z období neolitu/eneolitu. Ve vyhloubené šachtě na konci již dříve kopané vodovodní přípojky na parcelu byla zjištěna jedna zahloubená jáma do sprašového podloží. Ta byla následně zdokumentována v profilech výkopu a ovzorkována. Z její výplně byla získána několik zlomků MZ, Ke a ZKo. Prozatím je její datace zařazena jen do zemědělského pravěku.



Zdětín, okr. Mladá Boleslav (P. Behenský)

1. JV část obce, parc. č. 28/1.
2. Novostavba rodinného domu; září 2021.
3. Zahloubený sídlištní objekt; pozdní středověk.

Výkopy pro základové pasy při stavbě rodinného domu na parcele č. 28/1 byl zachycen zahloubený sídlištní objekt. Situace byla kresebně a fotograficky zdokumentována i geodeticky zaměřena. Ze vzorkování výplně objektu se podařilo získat dva fragmenty keramických střepů. Nálezy lze datovat do období pozdního



středověku. Dohled bude dále směřován také na budoucí inženýrské sítě a stavbu garáže, kde by mohly být odhaleny další archeologické situace.

Zdiby - Přemýšlení, okr. Praha-východ (L. Baloun)

1. Ulice K Holosmetkům, parc. č.: 83/26
2. Místní komunikace a inž. sítě k 3 RD; říjen - listopad 2021.
3. Pravěk zemědělský; dokumentace řezu.

Výkopem pro vodovod a splaškovou kanalizaci pro stavbu 3 rodinných domů došlo k narušení jednoho sídlištního objektu zahloubeného do jílovitého podloží. Stavba se nachází v lokalitě s četnými archeologickými nálezy situovaných v těsném sousedství. V květnu roku 2021 byla na stejném místě zdokumentována skupina pěti pravěkých objektů narušených v liniovém výkopu pro kabel nízkého napětí.

Zdiby - Přemýšlení, okr. Praha-východ (L. Baloun)

1. Ulice Na Brnky, parc. č.: 83/70
2. Stavba rodinného domu; červen - červenec 2021.
3. pravěk zemědělský; plošný odkryv.

Prostor v okolí ulic K Holosmetkům a Na Brnky je ze strany ÚAPPSC dlouhodobě sledován a husté polykulturní osídlení je poměrně dobře zmapováno. Z tohoto důvodu je ze strany archeologické památkové péče snaha domluvit se s investory staveb na podmínkách plošné skryvky ornice. Ne jinak tomu bylo v případě stavby rodinného domu na parcele 83/70, kde došlo k plošnému stržení ornice na úroveň jílovitého podloží. Nutno dodat, že v tomto konkrétním případě měla být část novostavby RD podsklepena. Po dokončení zemních prací bylo na ploše skryvky identifikováno celkem 69 zahloubených sídlištních objektů. Kromě sloupových jamek, které místy vytvářely linie, byl zdokumentován i poměrně široký příkop s téměř zahroceným dnem, jehož průběh bylo možné sledovat i při stavbě nové komunikace na parcele 102/49, vzdálené od místa stavby RD necelých 80 m.

Zlatá, okr. Praha-východ (J. Dufek)

1. Číslo popisné 18; ppč. 209
2. Stavba RD.
3. Středověk, neolit, řez, vzorkování

V profilu základového pasu pro RD byly zdokumentovány a ověřovány čtyři objekty obsahující středověkou keramiku, jako intruze bylo zachyceno několik zlomků neolitické keramiky.



4. KOORDINACE PROVÁDĚNÍ ZAV NA ÚZEMÍ STŘEDOČESKÉHO KRAJE

i. pravidelná účast na SAK, PAK

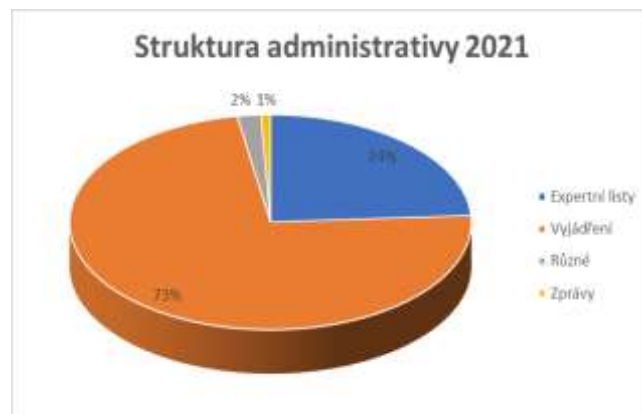
Zástupci ÚAPPSČ se v rámci možností účastnili jednání Středočeské archeologické komise i on-line (Mgr. Benková, M. Kukla) a Pražské archeologické komise (Mgr. Zemanová).

5. ODBORNÁ POMOC ORGÁNŮM VEŘEJNÉ SPRÁVY - VYJÁDŘENÍ I PRO INVESTORY

A PROJEKTANTY

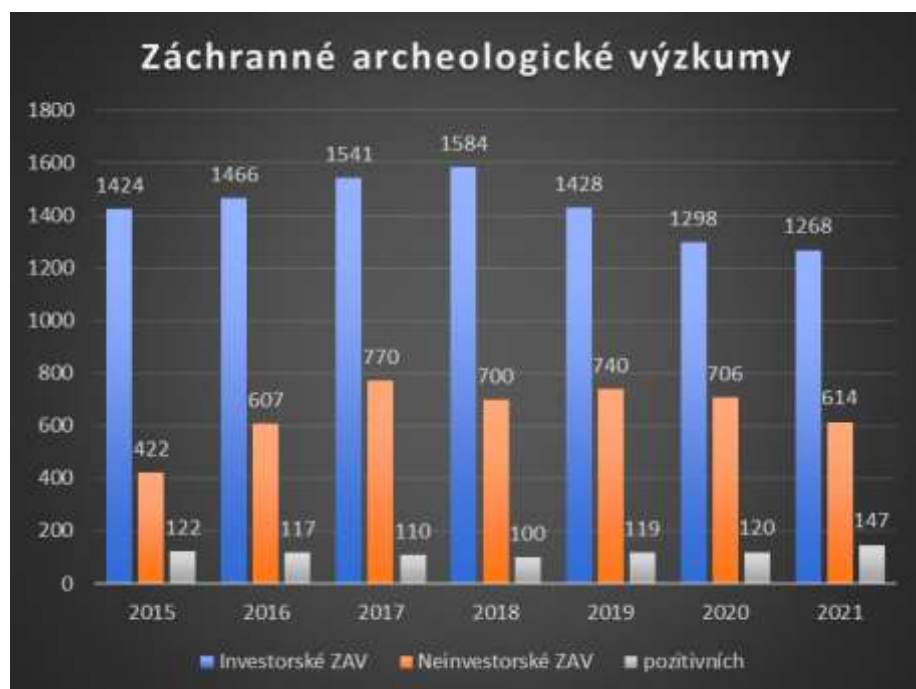
Evidence odchozí pošty 2021

Expertní listy	1 516
Vyjádření	4 625
Různé	120
Zprávy	48
Celkem	6 309 čísel



Administrativní činnost (vyjádření pro stavebníky, projektanty a orgány státní správy) je vykonávána samostatnou referentkou, která zároveň zapisuje akce nahlášené přímo ÚAPPSČ do Archeologické mapy ČR. Od ledna 2019 používají AM ČR jednotliví archeologové, kteří přímo zaznamenávají akce s negativním výsledkem - výstup je přímo ve formátu Expertního listu. Archivace papírové podoby probíhá centrálně (uloženo u ředitelky). V roce 2021 pracovníci ÚAPPSČ pracovali s **1 948** záznamy v celorepublikové databázi.

6. EVIDENCE ARCHEOLOGICKÝCH AKCÍ - DATABÁZE ZAV



Od roku 2007 jsou oznámení o zahájení výkopových prací a objednávky ZAV evidovány v oddělených jednoduchých databázích. Srovnání viz graf.

V roce 2021 bylo investorských akcí evidováno **1 268**, rodinných domků **614**. Sledování akcí jednou osobou a porovnání s databází AMČR minimalizuje duplicitu záznamů z naší strany (množí se však duplicity ze strany ARÚ Praha). Zapisujeme akce nahlášené stavebníkem přímo ÚAPPSČ, ojediněle se jedná o zaznamenání akce neohlášené a zjištěné archeologem přímo v terénu. Je jisté, že některé údaje (převážně

z prosince) se vztahují k realizaci akce až v roce následujícím a naopak některé akce z let minulých byly ukončeny až v roce 2021 nebo pokračují několik let.

7. EVIDENCE A KONTROLA ARCHEOLOGICKÝCH NALEZIŠŤ

i. *povrchové sběry*

Nedílnou součástí práce archeologa je i nedestruktivní průzkum formou povrchových sběrů, který pomáhá při pozitivní identifikaci území s archeologickými nálezy. Tvoří však velmi malou část a kolegové se sběrům až na výjimky (interní projekty) nevěnují systematicky, ale náhodně při jiné práci (převážně při dohledu na investorském výzkumu).

Z. Beneš - detektor – Ratenice, Lysá nad Labem, Třebestovice, Vyšehořovice, Pňov, Radim, Sadská, Starý Vestec + nově Chotutice

J. Dufek - Břeží

T. Polišínský - metalurgický areál Chlum, okr. Rakovník

T. Polišínský - detektor - Hudlice, Otročiněves, Zdejcina, Stradonice, Nižbor, Trubská, Velká Víska, Lochovice, Všeradice, Praskolesy, Radouš, okr. Beroun; Karlova Ves, okr. Rakovník; Malá Hraštice, okr. Příbram

Depoty bronzových předmětů odevzdané spolupracovníky: Velenka (7.4.2021) a Kozojedy (16.4. 2021), předány ke konzervaci.

ii. *kontroly památek zapsaných*

Kontrola památek zapsaných je bohužel pouze také okrajovou činností pracovníků ÚAPPČ, nicméně byla provedena kontrola stavu několika nemovitých archeologických památek a provedena fotodokumentace (ke každé návštěvě je ve spisovém archivu uložena samostatná zpráva):

L. Baloun – zámek Brandýs nad Labem a okolí

P. Behenský – Sukorady, Valy – tvrziště Volenovice; Písková Lhota, Nad Vlčím dolem, Chloumek, Na Hrádku, Nepřevázka

Z. Beneš – Přerovská hůra

A. Bergerová – Kazín, Humenská, Stradonice, Bubovice – zřícenina kaple sv. Vojtěcha

F. Doubek – Mcely

J. Dufek – Doubravčany, Chotouň, Tismice

M. Kukla – Svatý Jan pod Skalou

T. Polišínský – Tetín (hradiště + kostely), Hvožďany

iii. *letecké snímkování*

V roce 2021 neproběhl žádný dokumentační let. Pokračuje práce s databází leteckých snímků, jednotlivými archeology jsou využívány veřejně dostupné letecké snímky, používáme také výstupy z LIDARu. V roce 2021 jsme zahájili dokumentační práce s dronem (L. Baloun). Seznam snímkaných ZAV za rok 2021:

1. Zdiby – Přemýšlení 574/2020	1x (počet návštěv)
2. Brandýs n. Labem 237/2021	1x
3. Brandýs n. Labem 238/2021	1x
4. Přemýšlení N289/2021	1x
5. Drahelčice 154/2021	1x
6. Velké Přílepy 616/2021	3x
7. Stará Boleslav V+V St. Bol./2021	4x
8. Břežany II 797/2021	1x
9. Drasty 168/2021	4x
10. Statenice 445/2021	1x
11. Zápy V+V Zápy/2020	1x
12. Testovací a ostatní lety	3x (počet letů)

8. TECHNICKÉ ZPRACOVÁNÍ - ZPŮSOB

ÚAPPŠČ získává movité archeologické nálezy při záchranných výzkumech. V prostorách laboratoří v Kounicích probíhá technické zpracování (mytí, popis). V roce 2021 laboratoře zajistily základní ošetření 753 banánovek archeologických nálezů (528 beden umyto – z toho 240 beden lidských kostí a 225 beden popsáno). Lepení a

rekonstrukce nádob je řešena podle rozhodnutí archeologa buď vlastními silami, nebo externě. Kresebně a fotograficky je dokumentován výběr artefaktů provedený archeologem. Vzhledem k množství materiálu jsou využívány také externí spolupracovníci na základní ošetření i rekonstrukce nádob a kreslení.

i. počet ročního přírůstku

Přírůstek 2021 - cca 350 beden + cca 150 pytlů s odebraným vzorky pro různé přírodovědné analýzy.

ii. počet celkem

Stav k 31. 12. 2021:

- cca 50 beden k základnímu zpracování (umytí a popsání) uložených v Kounicích – uklizeno v rámci realizace SEN Kounice
- celkem 10 916 ks beden po technickém ošetření uloženo v Benátkách.

9. PREZENTACE VÝSLEDKŮ VÝZKUMŮ

i. www, Facebook, Instagram

ÚAPPSC provozuje dlouhodobě webové adresy: www.uappsc.cz; www.zameknizbor.cz. V roce 2020 byla věnována pozornost propagaci akcí pořádaných v Informačním centru keltské kultury na zámku Nižbor i prostřednictvím sociální sítě Facebook, což se odrazilo na zvýšení návštěvnosti svátků. Od roku 2015 převzal ÚAPPSC záštitu nad komunitním webem www.cestyarcheologie.cz a jeho facebookovým profilem. Na této platformě jsou prezentovány nejnovější výsledky pro laiky zajímavou formou videí a prezentací.

Vojtěch Volf, Johana Tlustá, 11. 1. 2021: **Zaostřeno na nálezy III**

Zdeněk Beneš, 25. 1. 2021: **Pod pokličkou archeologie (16): Interpretace nálezů**

Vojtěch Volf, Milan Kukla, 9. 2. 2021: **Zaostřeno na nálezy IV**

Miloš Roháček, Alžběta Bergerová, 18. 2. 2021: **Zaostřeno na nálezy V**

Johana Tlustá, Eliška Kuklová, Veronika Puhačová, Anežka Šimečková, 8. 3. 2021: **Archeoložkou skrz naskrz aneb jak vypadá mateřská dovolená zaměstnankyň ÚAPPSC**

David Novák, 10. 3. 2021: **Pod pokličkou (17): Digitální stopa archeologického výzkumu– co se děje s daty a kde je hledat?**

Petra Beran-Cimbůrková, 21. 4. 2021: **Nemoci našich předků (4): Pouřazové změny skeletu**

Zdeněk Beneš, 27. 4. 2021: **Pod pokličkou archeologie (18): Plavení**

Mgr. Eva Schimerová, 18. 5. 2021: **Pod pokličkou archeologie (19): Konzervace kovových nálezů**

Mgr. Nikola Šerá, 4. 6. 2021: **Pod pokličkou archeologie (20): Traseologie kostí**

Miloš Roháček, 18. 8. 2021: **Hry v průběhu věků (1) Astragaly**

Alžběta Bergerová, 18. 8. 2021: **Hry v průběhu věků (2) Kostky**

Miloš Roháček, 18. 8. 2021: **Hry v průběhu věků (3) Královská hra z Uru**

Zdeněk Beneš, 23. 8. 2021: **Hrob z doby železné v Kolíně**

Alžběta Bergerová a Lucie Vaňková, 7. 9. 2021: **Hry v průběhu věků (4) Senet**

Zdeněk Beneš, 16. 12. 2021: **V Plaňanech v prvních čtyřech stoletích n. l.**

Instagram cestyarcheologie propojení s www.cestyarcheologie.cz

45 příspěvků s tematikou - novinky z terénu, z laboratoře, upoutávky na ICKK, zajímavosti z antropologie.

ii. pořádané přednášky a akce

Přednáškovou činnost pracovníků ÚAPPSC můžeme rozdělit na přednášky pro širší veřejnost a přednáškové kurzy v rámci výuky budoucích odborníků, nejen z řad archeologů, na Univerzitách.

Přednášky, exkurze aj.

J. Bernat – Hrusice, okr. Praha – východ. Noc kostelů – kostel sv. Václava

J. Bernat – Stříbrná Skalice, okr. Praha – východ. Noc kostelů, kostel sv. Jakuba Většího v Rovné

J. Bernat – Stříbrná Skalice, okr. Praha – východ, Na Hradě u kostela sv. Jana Nepomuckého: Zaniklý hrad Skalice (25.9. 2021 v rámci Skalického posvícení)

A. Bergerová - přednáška o pravěkých hrách „kosti jsou vrženy“ s Mgr. Lucií Vaňkovou – Festival Fantazie 2021

A. Bergerová – přednáška o pravěkých hrách „kosti jsou vrženy“ s Mgr. Lucií Vaňkovou – Comi-noc Prague 2021 (16.10.2021)

M. Lutovský - výklad na hradišti Stará Kouřim v rámci cyklu Tajemství české minulosti pro skupinu cca 20 osob.

L. Smejtek - Marcus Aurelius. Císař se zlatem ve jméně. 1900 let od narození filosofa na trůně. Regionální muzeum v Jílovém u Prahy

I. Benková + B. Petrář – Oslavy 250. výročí nalezení zlatého keltského pokladu v Podmoklech – keltská vesnička

B. Petrář – Jivjany – keltský řemeslník

Pedagogická činnost na vysokých školách:

Z. Beneš - v letním semestru akademického roku 2020/2021 spoluvedení (s dr. Bláhovou a Mgr. Bursákem) Pravěkého semináře na Ústavu pro archeologii FF UK

Z. Beneš - podíl na pravěkém semináři (společně s dalšími pedagogy) na Ústavu pro archeologii FF UK

Z. Beneš - Doba římská a doba stěhování národů - v rámci kurzu *Dějiny pravěku* pro historiky na FF UK (1.12.2021)

M. Lutovský - *Řády Františka Ferdinanda d'Este*, v rámci 4. letní numismatické školy v Olomouci (FF UPOL), 28. 8. 2021.

Z. Beneš - ve dnech 17.1., 21.1. a 14.2. proslovení celkem 3 přednášek (doba římská a doba stěhování národů) pro Univerzitu 3. věku na FF UK v Praze

iii. populární články, rozhovory

Z. Beneš - krátký článek o ZAV Týnec nad Labem 2020-2021 v Týneckém zpravodaji 01/2021, str. 11-13, ve spoluautorství s P. Kindelmannem a pod názvem „*K počátkům města Týnce nad Labem*“ (jde o text převzatý z webu Cesty archeologie)

Z. Beneš - v rámci projektu C-202109132 v systému AMČR-PAS byl prezentován soubor nálezů z lokality Vyšehořovice komentovaný archeologem, zveřejněný na YouTube kanálu spolupracovníka - <https://www.youtube.com/watch?v=RpFDo5y6Go8>;

<https://www.youtube.com/watch?v=NCq1bdxgJM8>

A. Bergerová + M. Kukla - Archeologické výzkumy v Drahelčicích – Drahelčický informátor 3/2021

A. Bergerová – prezentace nálezů ze ZAV při slavnostním otevření nové MŠ v Drahelčicích

A. Bergerová – M. Roháček – L. Mattiello – Mezinárodní den archeologie – stanoviště se starými deskovými hrami + výroba pravěkých a středověkých hraček z modelovací hmoty a sena

J. Bernat – V Kostelních Střimelicích našli zbytky pozdně středověké penězokazecké dílny (Zpravodaj Posázaví 1/2021)

J. Bernat - Eneolitické výšinné sídliště Na Hradcích u Stříbrné Skalice – Pod Bláníkem

F. Doubek – Krátká informace o provedeném ZAV při stavbě polních cest jižně od obce – zpravodaj obce Dvory u Nymburka

M. Roháček – L. Mattiello – Nález pohřbu bojovníka ze starší doby železné – Česká televize 13. a 14.10. 2021

T. Polišenský – reportáž o Stradonicích – ČT – 24.9.2021

Z. Beneš - *Prastaré tajemství ostrova Kolo*, in: Tajemství české minulosti, číslo 91, str. 46-48.

iv. Výstavy a jiné expozice mimo ICKK

Z. Beneš – poster o ZAV v Týnci nad Labem pro Město Týnec nad Labem – vystaveno spolu s kopií vědra na místní radnici

Z. Beneš – M. Roháček – A. Bergerová – J. Tlustá – V. Puhačová – naučná stezka Stradonice

M. Lutovský – spolupráce (výběr exponátů, katalog) na výstavě „Svatá Ludmila. Žena na rozhraní věků“ (Akademie věd ČR);

M. Lutovský – příprava panelové výstavy „Kněžna Ludmila a první Přemyslovci mezi Moravou a Bavorskem: svědectví archeologie“ pro Památník velké Moravy (Slovácké muzeum v Uherském Hradišti)

I. Benková – M. Lutovský – výstava „Ludmila v Senátu“

10. SPOLUPRÁCE S TUZEMSKÝMI A ZAHRANIČNÍMI PARTNERY

A. Bergerová – NPÚ Zpracování materiálů z výzkumů ze zahrad pod Pražským hradem

V. Volf – GŘ NPÚ – tvorba map se speciálním obsahem, zpracování nálezů souvisejících se středověkou hrnčířskou výrobou ve starém Mostě

A. Bergerová – Oživená prehistorie v Plzeňské ZOO – experimentální odlévání bronzů s Mgr. Josefem Ježkem

L. Baloun + M. Kukla - Muzeum TGM Rakovník – rekonstrukce reduty v rámci Mezinárodního dne archeologie

M. Roháček - Terénní výzkum ve východním Chorvatsku, projekt Lovas Archaeological project, spolupráce Ústavu pro klasickou archeologii FF UK a Archeologického muzea v Záhřebu, účast od 29.6. do 10.7.2021.

P. Kubálek - Spolupráce na grantovém projektu AOPK „Ochrana vybraných jeskyní a krasových jevů ve zvláště chráněných územích ČR“, registrační číslo CZ.05.4.27/0.0/0.0/19_120/0009904.

11. VYDÁVÁNÍ PERIODICKÉHO TISKU

ÚAPPSC již od roku 1997 vydává jednou ročně časopis Archeologie ve středních Čechách. Redakční činnosti se systematicky věnuje PhDr. Michal Lutovský - hlavní redaktor. Ředitelkou byla jmenována Redakční rada ve složení: PhDr. Michal Lutovský - šéfredaktor (ÚAPPSC), PhDr. Miroslav Dobeš (Archeologický ústav AV ČR, Praha, v.v.i.), Doc. PhDr. Eduard Droberjar, Dr. (Univerzita Palackého Olomouc), Doc. Mgr. Ondřej Chvojka, Ph.D. (Jihočeské muzeum v Českých Budějovicích), PhDr. Ing. Lubor Smejtek, Ph.D. (ÚAPPSC), PhDr. Daniel Stolz, Ph.D. (Archaia), PhDr. Kateřina Tomková (Archeologický ústav AV ČR, Praha, v.v.i.), PhDr. Jarmila Valentová, Doc. PhDr. František Gabriel, Ph.D. (Západočeská Univerzita Plzeň), Mgr. Milan Metlička (Západočeské muzeum v Plzni). Redakční rada dbá na pravidla recenzovaných časopisů.



i. ASČ vydání

Archeologie ve středních Čechách vychází dvakrát ročně, díl 1 koncem prvního pololetí, díl 2 před koncem kalendářního roku. Takto stanovená doba vydání je striktně dodržována. Od roku 2013 je časopis Archeologie ve středních Čechách uveden v Seznamu recenzovaných časopisů ČR, vedeném Radou vlády pro vědu a výzkum.

(a) distribuce a výměna ASČ; odborná oborová podniková knihovna

Časopis Archeologie ve středních Čechách je na základě výměny distribuován nejen v Čechách, ale i na mnohá pracoviště v Evropě. Díky výměně získává ÚAPPSC do své knihovny mnoho zajímavých aktuálních publikací.

Přírůstky do knihovny v roce 2021 evidovány nebyly (personální nedostatek).

ii. **Publikační činnost**

Základnu publikační činnosti pracovníků ÚAPPSC tvoří časopis **Archeologie ve středních Čechách**, většina kolegů však publikuje výsledky svých bádání ve formě článků i v jiných periodících.

(a) Archeologie ve středních Čechách

1. **Militká, L. – Beneš, Z. – Burgert, P. – Šámal, Z. – Beran-Cimbůrková, P.** 2021: Pravěké nálezy z místa bojiště u Lipan, okr. Kolín: výsledky povrchových a detektorových prospekcií, *Archeologie ve středních Čechách* 25/1, 47–74.
2. **Daněček, V. – Lutovský, M. – Smíšek, K.** 2021: Raně středověké sídliště v Praze-Vinoři. *Archeologie ve středních Čechách* 25/1, 171–187.
3. **Smejtek, L.** 2021: Jan Bouzek (* 17. 2. 1935 – † 3. 11. 2020). Malá vzpomínka na titána klasické i prehistorické archeologie. *Archeologie ve středních Čechách* 25, 361–370.
4. **Baloun, L.** 2021: Zápý, okr. Praha-východ. In: Lutovský, M. a kol., Terénní výzkumy Ústavu archeologické památkové péče středních Čech v roce 2020. *Archeologie ve středních Čechách* 25, 756–758.
5. **Volf, J. – Beneš, Z. – Kočár, P. – Kočárová, R. – Rypka, L.** 2021: Sídliště z doby římské v Plaňanech (okr. Kolín) v poloze U silnice. Sonda do podoby osídlení z konce 2. až 4. století v okolí pohřebiště Dobřichov-Třebická, *Archeologie ve středních Čechách* 25, 567–638.
6. **Kubálek, P. – Polišenský, T. – Bergerová, A.** 2021: Neobvyklý kosterní nález z Tetína. An unusual skeletal find from Tetín. *Archeologie ve středních Čechách* 25/2, 647–650.
7. **Frolík, J.** 2021: Kouřimské předměstí v Českém Brodě z pohledu archeologie. Záchranný archeologický výzkum v letech 2006 a 2007, *Archeologie ve středních Čechách* 25/2, 663–728.
8. **Daněček, V. – Lutovský, M.** 2021: Raně středověké osídlení na pomezí Prahy-Vinoře a Jenštejna. K otázce zaniklé komunikace. *Archeologie ve středních Čechách* 25, 639–646.
9. **Lutovský, M. a kol.** 2021: Terénní výzkumy Ústavu archeologické památkové péče středních Čech v roce 2020. *Archeologie ve středních Čechách* 25, 729–760.
10. **Lutovský, M. – Smejtek, L.** 2021: Rotunda 40 + 1. Odložené oslavy jubilea stolové společnosti. *Archeologie ve středních Čechách* 25, 787–791.

(a) publikační činnost mimo ASČ

11. **L. Papac, M. Ernée, M. Dobeš, M. Langová, A. B. Rohrlach, F. Aron, G. U. Neumann, M. A. Spyrou, N. Rohland, P. Velemínský, M. Kuna, H. Brzobohatá, B. Culleton, D. Daněček, A. Danielisová, M. Dobisíková, J. Hložek, D. J. Kennett, J. Klementová, M. Kostka, P. Křišťuf, M. Kuchařík, J. K. Hlavová, P. Limburský, D. Malyková, L. Mattiello, M. Pecinová, K. Petrišáková, E. Průchová, P. Stránská, L. Smejtek, J. Špaček, R. Šumberová, O. Švejcar, M. Trefný, M. Vávra, J. Kolář, V. Heyd, J. Krause, R. Pinhasi, D. Reich, S. Schiffels, W. Haak**, Dynamic changes in genomic and social structures in third millennium BCE central Europe. *Science Advances*, vol. 7, issue 35 (27 Aug 2021). <https://www.science.org/doi/10.1126/sciadv.abi6941>
12. **Lutovský, M.** 2020: Počátky přemyslovské moci a christianizace Čech za časů kněžny Ludmily. In: J. Izdný a kol., *Ludmila. Kněžna a světice*. Praha, 137–165.
13. **Lutovský, M.** 2020: Tetín a smrt kněžny Ludmily. In: J. Izdný a kol., *Ludmila. Kněžna a světice*. Praha, 269–292.
14. **Lutovský, M.** 2020: Za profesorem Jiřím Slámou (23. 11. 1934 – 26. 12. 2020). *Časopis Společnosti přátel starožitností* 128, 250.
15. **Lutovský, M.** 2021: „Druhý život“ knížete z Kolína: o objevu a interpretacích knížecího hrobu. In: M. Pokorná – P. Charvát (eds.), *Archeologie v národním obrození – Národní obrození v archeologii*. Praha, 59–67.

16. **Lutovský, M.** 2021: Tetín; Tetín a jeho nejstarší pohřebiště. In: J. Mařík – M. Musílek – P. Sommer (eds.), Svatá Ludmila. Žena na rozhraní věků. Praha, 85–89, 270–276.
17. **Lutovský, M.** – Anderle, J. 2020: Cestou do Albertiny... O Pamětním odznaku arcivévody Albrechta. Numismatický časopis 2020/5,6, 12–17.
18. **Lutovský, M.** 2021: Věrnost rakouského důstojníka. K dedikacím Vojenského služebního odznaku. In: Gorgoneion III. Sborník Ing. arch. Martinu Líbalovi k osmdesátinám. Praha, 65–74.
19. **Kostka, M.** – **Smejtek, L.** 2020: Nálezy z mladší a pozdní doby bronzové u Osinalické ulice v Praze-Žitově – Late and Final Bronze Age finds made near Osinalická Street in Prague-Žitová. Archaeologica Pragensia 25, 84–109.
20. **Smejtek, L.** 2021: Detektorové nálezy z ostrožny nad hradem Zlenice. Klíčové stanoviště na staletí užívané dálkové komunikaci, nebo jen magické kultovní místo? In: P. Líbal – M. Pitro (eds.): Gorgoneion III. Sborník Ing. arch. Martinu Líbalovi k osmdesátinám, Královské Vinohrady, 95–103.
21. **Beneš, Z.** 2021: „Mlékojedy – sídliště z počátku doby římské ve středních Čechách a některé jeho chronologické a kulturně-historické souvislosti“, in: Archeologie barbarů Droberjar, E. – Komoróczy, B. (eds.)
22. **Lutovský, M.** 2021: Země české v době slovanského osídlování. In: K. Schelle – J. Tauchen (eds.), Encyklopedie českých právních dějin, XXII. svazek Zákon ob-ž. Plzeň, 268–278.

12. POŘÁDÁNÍ ODBORNÝCH KONFERENCÍ + ÚČAST

V roce 2021 jsme samostatně nepořádali žádnou konferenci.

Kolegové se prezentovali v rámci **konferencí** (aktivně i pasivně), **modře vyznačeny mezinárodní akce**:

Konference - účast

Kolokvium Výzkumy v Čechách 2020 (2. – 3. 11. 2021):

Baloun, L.: Archeologický výzkum v rámci výstavby silničního obchvatu městyse Zápy, okr. Praha - východ

Dufek, J.: Neolitické a eneolitické sídliště v Mlékovicích, okr. Kolín

Beneš, Z.: Další sídlištní lokalita z doby římské v blízkosti nekropole Dobřichov-Pičhora, okr. Kolín

Beneš, Z.: Návrat na náměstí Komenského v Týnci nad Labem, okr. Kolín

Mattiello, L.: Mimořádně zachovalá pec z doby římské v Klecanech

Archeologie konfliktů 2021, Hradec Králové

Baloun, L. – Kukla, M.: poster o předběžných výsledcích ZAV při stavbě obchvatu Stará Boleslav

Vávra, M. – Beliez, Y. – Rakušan, D.: Hill fort Velim-Skalka and the Middle Bronze Age. Excavations in 1984–2014 (Velimská Skalka a střední doba bronzová. Výzkum 1984-2014)

16. Protohistorické konferenci „Archeologie barbarů“ (29.9.-2.10.2021) v Trnavě.

Beneš, Z.: „Zázemí pohřebiště Dobřichov-Pičhora ve světle záchranných archeologických výzkumů posledních let“

Beneš, Z. – Čistáková, V.: „Nový pohled na staré nálezy – soubor hrobů ze starší doby římské z Prahy-Vinohrad“ - poster

Starší a střední doba bronzová ve střední Evropě“, Nymburk, 4. – 8. října 2021

Daněček, D. Ernée, M. Fikrle, M. Kmošek, J. Kočergina, J., Smejtek, L.: Únětický depot z Turska, okr. Praha-západ - archeologická analýza. Hortfund der Aunjetitzer Kultur aus Tursko, Bezirk Prag-West - archäologische Analyse.

Kmošek, J., Daněček, D. Ernée, M. Fikrle, M. Kočergina, J. Smejtek, L.: Únětický depot z Turska, okr. Praha-západ - výsledky přírodovědných analýz. Hortfund der Aunjetitzer Kultur aus Tursko, Bezirk Prag-West - naturwissenschaftliche Analysen.

WANAT 2021 Symposium v Istanbulu: Western Anatolia in the Second Millennium BCE: Recent Developments and Future Prospects, 15.-16. 4. 2021, on-line.

Alberghina, D. – **Roháček, M.**: Western Anatolian Metallurgical Industries in the Second Millennium BCE (15.4.2021.)

Otázky neolitu a eneolitu 2021, Nové Hradky

Dufek, J.: Sídliště s vypíchanou keramikou v Mlékovicích, okr. Kolín

Bez referátu:

P. Behenský – 1.4. 2021 – Portál amatérských spolupracovníků a evidence samostatných nálezů

P. Beran-Cimbůrková – 26. 2. 2021 – APPA – online workshop „Osteoantropology of Children“

Z. Beneš – I. Podzimní škola archeometrie (9.–10. září 2021) v Olomouci

Z. Beneš – seminář „Ceramic petrography workshop“ (19.11.2021), Praha

A. Bergerová – Webinař Social Content FB, IG (14. – 15.12.2021)

I. Benková – muzeologický seminář „Muzeum a etika II. Od školy po kulturák“ – Hodonín 7.- 8. 10. 2021

I. Benková – Co přinesla dálnice. Archeologické výzkumy v trase dálnice D3 v jižních Čechách a S10 v Horním Rakousku, České Budějovice 23.9.2021

13. ODBORNÁ SDRUŽENÍ, REDAKČNÍ RADY ATD.

Sdružení historických sídel Čech, Moravy a Slezska

Sdružení profesionálních pracovníků památkové péče

Česká archeologická společnost

- | | |
|-------------|--------------------------------------------------------------------------------------------------------------------------------------------------------------------------------------------------------------------------------------------------------------------------------------------------------------------|
| M. Lutovský | - členství a recenzní činnost v redakční radě Památek archeologických
- členství a recenzní činnost v redakční radě Archeologických výzkumů v jižních Čechách
- členství a recenzní činnost v redakční radě Archeologie západních Čech
- členství a recenzní činnost v redakční radě Numismatický časopis |
| L. Smejtek | - členství a recenzní činnost v redakční radě ArchPrag
- členství a recenzní činnost v redakční radě ASČ
- členství v Radě instituce ÚAPPSZČ v Mostě ve funkci místopředsedy |
| M. Vávra | - člen sbírkové komise Regionálního muzea v Kolíně |

14. VLASTNÍ VĚDECKÁ ČINNOST

Interní projekty realizované v roce 2021:

Projekt „Archeologický výzkum v prostoru zaniklého mlýna Valcha“ byl realizován L. Balounem a M. Kuklou ve spolupráci s kolegou z Oblastního muzea Praha – východ v Brandýse, pod záštitou Ústavu archeologické památkové péče středních Čech, p. o. je součástí širšího záměru zaměřeného na mapování pozůstatků zaniklých mlýnů nacházející se na toku Vnořského potoka. Hlavní část projektu je věnována rešerši dostupných historických pramenů a mapových podkladů. Terénní výzkum v prostoru zaniklého mlýna Valcha byl koncipován od počátku jako zjišťovací, tj. bez velkoplošných skrývek nadloží. Po provedení terénní části byly sondy opět zasypány.

15. PROVOZ - INFORMAČNÍ CENTRUM KELTSKÉ KULTURY

i) Návštěvnost

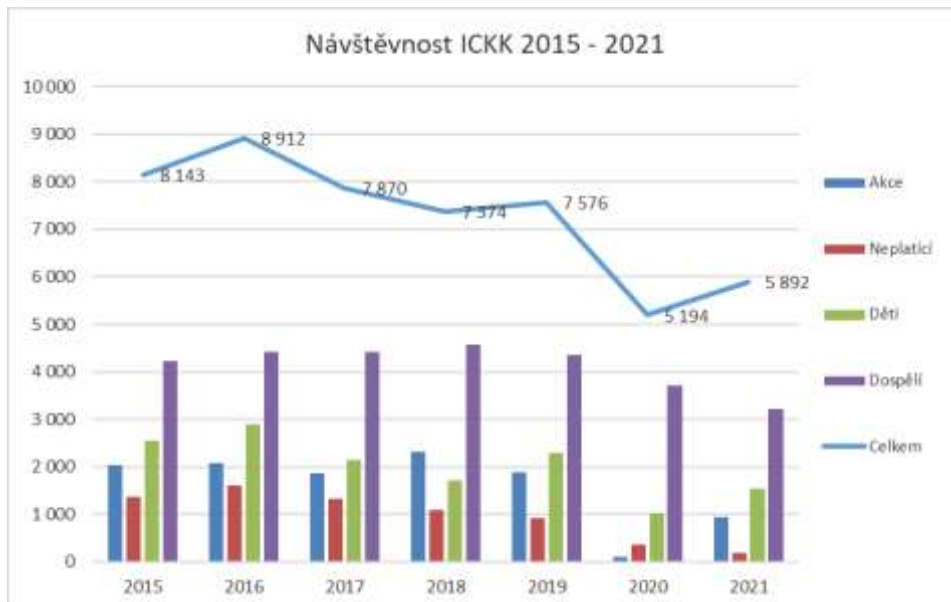
Přehled návštěvnosti ICKK za více než patnáct let ukazuje stabilní počet návštěvníků, kteří se rádi vrací. Intenzivně se věnujeme práci se školní mládeží formou vzdělávacího programu pro školy „Pravěk hrou“ a zřetelná je rozkolísanost návštěvnosti akcí Beltain a Samhain, která je i přes systematickou propagaci velmi ovlivněna počasím (když je na jaře zima, přijde málo návštěvníků, stejně jako když na podzim prší...).

V roce 2021 byla návštěvnost ICKK následující:

Kategorie	Květen	Červen	Červenec	Srpen	Září	Říjen	Celkem
Dospělí	140	266	865	970	545	440	3 226
Děti	43	425	319	291	218	235	1 531
akce		71		87		781	939
Celkem	183	762	1 184	1 348	763	1456	5 696
Neplátcí	23	17	48	58	26	24	196
	206	779	1232	1406	789	1480	5 892

Rok 2021 je také silně ovlivněn pandemií COVID 19, kvůli které se nekonala jarní venkovní akce a edukační programy proběhly ve velmi omezené míře. Individuálních návštěvníků přes prázdniny bylo více než v roce 2020.

Nicméně celkově je zřetelný pokles v návštěvnosti ICKK. Z důvodů COVID 19 nebyl ani realizován další ročník Krumbenowe.



Akce pro veřejnost:

Středočeské kulturní léto

29. 6. 2021 – Zdravý nemocný – Městské divadlo Mladá Boleslav

31. 8. 2021 – Balada pro banditu – Divadlo A. Dvořáka Příbram

17.12.2021 – Haleluja Band – vánoční koncert

16. CENTRÁLNÍ DEPOZITÁŘ BENÁTKY NAD JIZEROU

V zimních měsících roku 2019, ještě před pandemií jsme přistoupili z důvodů naplněnosti kapacity depozitáře k optimalizaci uložení archeologických movitých nálezů. Na základě jednoduché databáze byly sumarizovány bedny dle jednotlivých okresů, jednotlivých katastrů a jednotlivých ZAV. S ohledem na množství beden bylo rozhodnuto umístění v rámci jednotlivých pater a došlo k sestěhování dle výzkumů, katastrů a okresů. Vytvořena byla nová databáze. Ke dni 31. 12. 2021 se v Benátkách nachází **10 916 beden** s evidovaným archeologickým movitým dědictvím.

Byla prováděna pravidelná údržba výtahu a povinné revize hasicích přístrojů a zařízení. Při pravidelné kontrole byla zjištěna aktivita tesaříka v dřevěných částech krovu na půdě depozitáře. Na základě posudku Výzkumného ústavu dřevařského jsme přistoupili k likvidaci v místech aktivního výskytu, díky finančním prostředkům od zřizovatele byla provedena odbornou firmou Sybeka.